







SO 1	
Pflanzanzucht	
I	0,5
GH max	a
31,00 m ü. NHN	

SO 2	
Pflanzanzucht	
I	0,5
GH max	a
32,00 m ü. NHN	

SO 3	
Pflanzanzucht	
I	0,5
GH max	a
31,00 m ü. NHN	

### Legende

-  Flächen für die Anpflanzung von Einzelbäumen
-  Flächen für die Anpflanzung von Gehölzen, Bäumen und Sträuchern
-  Textliche Erläuterung zu den Einzelmaßnahmen
-  Flächenanteil max. mögl. Versiegelung
-  Baugrenze
-  von Bebauung freizuhaltenen Flächen § 9 (1) Nr. 24 BauGB

KARTENGRUNDLAGE ANGEFERTIGT DURCH:

Öffentl. bestellte Verm.-Ing. Dipl. Ing. Andreas Tölg Moränenweg 12 24340 Eckernförde	Gemeinde : Holtsee Gemarkung : Hohenlieth Flur : 5 Flurstück : 23, 16/9, 16/6 u.a.
--	---

Stand: Juni 2022

Projekt:

## Landschaftspflegerischer Fachbeitrag zum B-Plan Nr. 15 Gemeinde Holtsee

**FRANKE'S**  
LANDSCHAFTEN UND OBJEKTE

Legienstraße 16  
24103 Kiel

FON 0431 - 80 66 65 9  
FAX 0431 - 80 66 66 4

info@frankes-landschaften.de

Planbezeichnung: Entwurf	Maßstab: 1 : 2:000	Datum: 27.02.2024	Blatt-Nr.: 22112470_02
-----------------------------	-----------------------	----------------------	---------------------------

