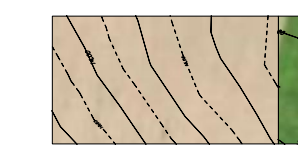


Planzeichenerklärung


Bestand an Nutzungs- und Biotoptypen



Acker / Ackerrandstreifen



Strukturreiches Grünland



Golfplatz Gut Uhlenhorst



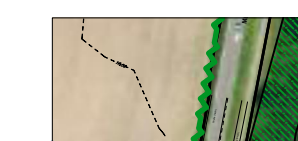
Knick



Lindenreihe an der L 254



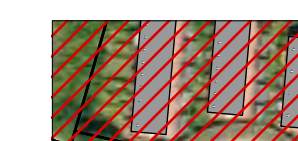
Eingrünung am Siedlungsrand



Geschnittene Laubgehölzhecke am Ackerrand und eingegrünter Golfplatz



Bestehendes interkommunales Gewerbegebiet



Wohnbebauung



Standort für Panoramaaufnahme




Ungefähre Ausdehnung des geplanten Gewerbegebietes, ohne westliche Retentionsfläche für das anfallende Regenwasser




Übersichtsplan, ohne Maßstab

Freiraum- und Landschaftsplanung


Allensteiner Weg 71
24161 Altenholz
Tel. 0431 - 322 254
Fax 0431 - 323 765
info@matthiesen-schlegel.de
www.matthiesen-schlegel.de



BERND MATTHIESEN
Dipl.-Ing. Landschaftsarchitekt



KATRIN SCHLEGEL
Dipl.-Ing. Landschaftsarchitektin



▼ PROJEKT

Gemeinde Dänischenhagen
15. Änderung des F-Planes und B-Plan Nr. 25 für die Erweiterung des interkommunalen Gewerbegebietes (im Rahmen des Zweckverbandes Entwicklungsgemeinschaft Altenholz-Dänischenhagen-Kiel)

▼ AUFTRAGGEBERIN

Gemeinde Dänischenhagen

Grünordnungsplan - Bestand -

▼ DATUM

08.03.2024

▼ BLATT NR

1

▼ MASS

1 : 2.500

▼ ÄNDERUNGEN

Nr.	Datum	Änderung

Die Vervielfältigung dieser Zeichnung oder die Weitergabe an dritte Personen bedarf der ausdrücklichen Genehmigung unsererseits! (UrhG)