

ZEICHENERKLÄRUNG

ES GILT DIE PLANZEICHENVERORDNUNG 1990 – PlanzV 90 - zuletzt geändert am 04. Mai 2017

PLANZEICHEN

ERLÄUTERUNGEN / RECHTSGRUNDLAGE

I. PLANUNGSRECHTLICHE FESTSETZUNGEN

2. Maß der baulichen Nutzung (§ 9 Abs. 1 Nr. 1 BauGB, § 16 BauNVO)

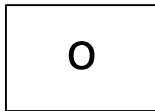


Grundflächenzahl (GRZ)
(§ 19 BauNVO)

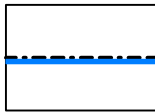


Zahl der Vollgeschosse als Höchstmaß
(§ 20 BauNVO)

3. Bauweise, Baulinien, Baugrenzen (§ 9 Abs. 1 Nr. 2 BauGB, §§ 22 und 23 BauNVO)

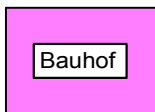


Offene Bauweise
(§ 22 Abs. 2 BauNVO)



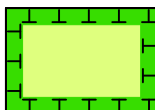
Baugrenze
(§ 9 Abs. 1 Nr. 2 BauGB, § 23 Abs. 3 BauNVO)

4. Einrichtungen und Anlagen zur Versorgung, mit Gütern und Dienstleistungen öffentlichen und privaten Bereichs, Flächen für den Gemeinbedarf, Flächen für Sport- und Spielanlagen (§ 9 Abs. 1 Nr. 5 BauGB)

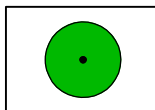


Flächen für Gemeindebedarf
Zweckbestimmung: Bauhof
(§ 9 Abs. 1 Nr. 5 BauGB)


13. Planungen, Nutzungsregelungen, Maßnahmen und Flächen für Maßnahmen zum Schutz, Pflege und Entwicklung von Natur und Landschaft (§ 9 Abs. 1 Nr. 20, 25 BauGB)



Umgrenzung von Flächen für Maßnahmen zum Schutz, zur Pflege
und Entwicklung von Boden, Natur und Landschaft
(§ 9 Abs. 1 Nr. 20 BauGB)



Bäume erhalten
(§ 9 Abs. 1 Nr. 25 Buchstabe b) BauGB)



Umgrenzung von Flächen mit Bindungen für Bepflanzungen und für die Erhaltung
von Bäumen, Sträuchern und sonstigen Bepflanzungen sowie von Gewässern
(§ 9 Abs. 1 Nr. 25 Buchstabe b)


ZEICHENERKLÄRUNG

ES GILT DIE PLANZEICHENVERORDNUNG 1990 – PlanzV 90 - zuletzt geändert am 04. Mai 2017

PLANZEICHEN

ERLÄUTERUNGEN / RECHTSGRUNDLAGE

15. Sonstige Planzeichen

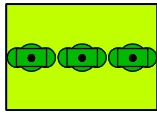


Grenze des räumlichen Geltungsbereichs des Bebauungsplanes
(§ 9 Abs. 7 BauGB)

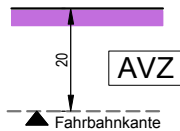


Umgrenzung der Flächen innerhalb des Geltungsbereiches,
die von der Bebauung freizuhalten sind.
(§ 9 Abs. 1 Nr. 10 und Abs.6 BauGB)

II. NACHRICHTLICHE ÜBERNAHMEN



Erhaltung des Knickbestandes
(§ 30 Abs. 2 BNatSchG / § 21 Abs. 1 LNatSchG)




Anbauverbotszone
(§ 29 Abs. 1 a StrWG)

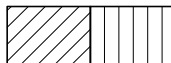
III. DARSTELLUNGEN OHNE NORMCHARAKTER

$\frac{2}{138}$

Flurstücksbezeichnung



Flurstücksgrenze



Vorhandene bauliche Anlagen als
Hauptgebäude / Nebengebäude

IV. NUTZUNGSSCHABLONE

Fläche für Gemeinbedarf	Zahl der Vollgeschosse
Bauweise	Grundflächenzahl (GRZ)