

# 19. ÄNDERUNG DES FLÄCHENNUTZUNGSPLANES DER GEMEINDE DAMP DOROTHEENTAL KREIS RD-ECK

## Verfahrensvermerke

1. Aufgestellt aufgrund des Aufstellungsbeschlusses der Gemeindevertretung vom 30.06.2021. Die ortsübliche Bekanntmachung des Aufstellungsbeschlusses erfolgte durch Abdruck im Amtsblatt des Amtes Schlei-Ostsee am .....
2. Die frühzeitige Beteiligung der Öffentlichkeit nach § 3 Abs. 1 Satz 1 BauGB wurde am 05.12.2022 durchgeführt.
3. Die Behörden und sonstigen Träger öffentlicher Belange, die von der Planung berührt sein können, wurden gem. § 4 Abs. 1 i.V.m. § 3 Abs. 1 BauGB am ..... unterrichtet und zur Abgabe einer Stellungnahme aufgefordert.
4. Die Gemeindevertretung hat am 12.12.2022 den Entwurf der 19. Änderung des Flächennutzungsplanes und die Begründung beschlossen und zur Auslegung bestimmt.
5. Der Entwurf der 19. Änderung des Flächennutzungsplanes und die Begründung haben in der Zeit vom ..... bis zum ..... während der Dienststunden nach § 3 Abs. 2 BauGB öffentlich ausgelegen. Die öffentliche Auslegung wurde mit dem Hinweis, dass Stellungnahmen während der Auslegungsfrist von jedermann schriftlich oder zur Niederschrift geltend gemacht werden können, am ..... durch Abdruck im Amtsblatt des Amtes Schlei-Ostsee ortsüblich bekannt gemacht. Der Inhalt der Bekanntmachung der Auslegung der Planentwürfe und die nach § 3 Abs. 2 BauGB auszulegenden Unterlagen wurden unter [www.bob-sh.de](http://www.bob-sh.de) ins Internet eingestellt.
6. Die Behörden und sonstigen Träger öffentlicher Belange, die von der Planung berührt sein können, wurden gem. § 4 Abs. 2 BauGB am ..... zur Abgabe einer Stellungnahme aufgefordert.
7. Die Gemeindevertretung hat die abgegebenen Stellungnahmen der Öffentlichkeit und der Behörden und sonstigen Träger öffentlicher Belange am ..... geprüft. Das Ergebnis wurde mitgeteilt.
8. Die Gemeindevertretung hat die 19. Änderung des Flächennutzungsplanes am ..... beschlossen und die Begründung durch Beschluss gebilligt.
9. Das Ministerium für Inneres, Kommunales, Wohnen und Sport des Landes Schleswig-Holstein hat die 19. Änderung des Flächennutzungsplanes mit Bescheid vom ..... Az. .... mit Nebenbestimmungen und Hinweisen - genehmigt.
10. Die Gemeindevertretung hat die Nebenbestimmungen durch Beschluss vom ..... erfüllt, die Hinweise sind beachtet. Das Ministerium für Inneres, Kommunales, Wohnen und Sport des Landes Schleswig-Holstein hat die Erfüllung der Nebenbestimmungen mit Bescheid vom ..... Az. .... bestätigt.
11. Die Erteilung der Genehmigung der 19. Änderung des Flächennutzungsplanes sowie die Internetadresse der Gemeinde und Stelle, bei der der Plan mit der Begründung und der zusammenfassenden Erklärung auf Dauer während der Sprechstunden von allen Interessierten eingesehen werden kann und die über den Inhalt Auskunft erteilt, wurden durch Abdruck im Amtsblatt des Amtes Schlei-Ostsee am ..... ortsüblich bekannt gemacht. In der Bekanntmachung wurde auf die Möglichkeit einer Geltendmachung von Verfahrens- und Formverstößen und von Mängeln der Abwägung sowie auf die Rechtsfolgen (§ 215 Abs. 2 BauGB) hingewiesen. Die 19. Änderung des Flächennutzungsplanes wurde mithin am ..... wirksam.



Damp, den .....  
(Bürgermeisterin)

ENTWURF DEZEMBER 2022


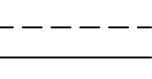


## ZEICHENERKLÄRUNG

Planzeichen Erläuterung

### I. Darstellungen

	Sondergebiet - Campingplatz für Wohnmobile	§ 10 (5) BauNVO
	Sonstiges Sondergebiet - Tourismus	§ 11 (2) BauNVO
	Flächen für den überörtlichen Verkehr	§ 5 (2) Nr. 2 BauGB
	Flächen für die Abwasserbeseitigung	§ 5 (2) Nr. 4 BauGB
	Grünflächen	§ 5 (2) Nr. 5 BauGB
	- Parkanlage	
	- Obstwiese	
	- Sport- und Freizeit	
	- Campingplatz	
	Flächen für die Landwirtschaft	§ 5 (2) Nr. 9 BauGB
	Flächen für Maßnahmen zum Schutz, zur Pflege und zur Entwicklung von Boden, Natur und Landschaft	§ 5 (2) Nr. 10 BauGB
	Grenze des räumlichen Geltungsbereiches der Planänderung	
	Abgrenzung unterschiedlicher Nutzungen	

### II. Kennzeichnungen und Nachrichtliche Übernahmen

	Flächen, bei deren Bebauung besondere bauliche Vorkehrungen gegen äußere Einwirkungen oder bei denen besondere bauliche Sicherungsmaßnahmen gegen Naturgewalten erforderlich sind	§ 73 WHG
	Verlauf der Richtfunktrasse (Breite 60 m)	
	Grenze des Landschaftsschutzgebietes Schwansener Ostseeküste (außerhalb des Geltungsbereiches)	§ 26 (1) LNatSchG
	Waldabstandsstreifen (hier : 30 m)	

