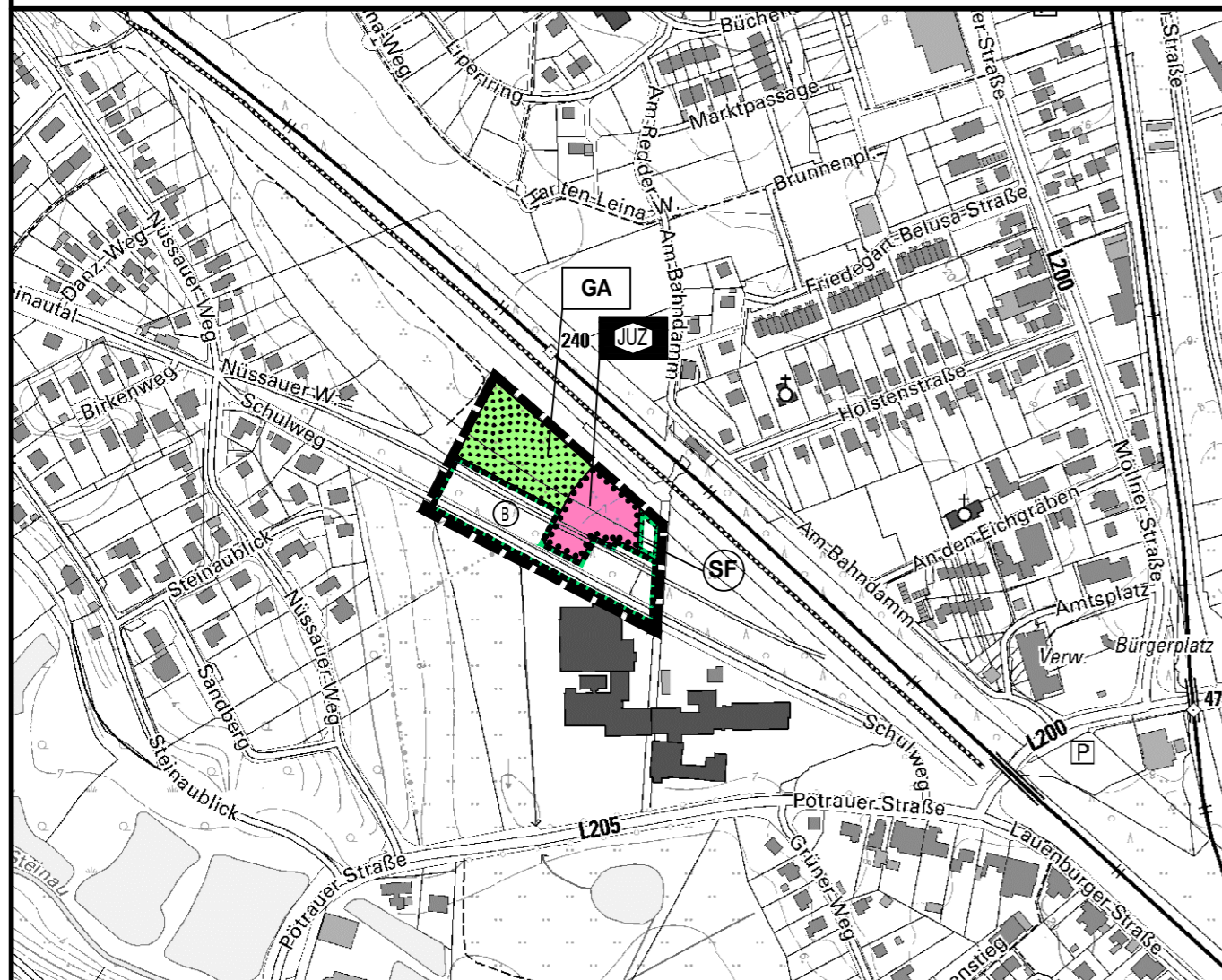


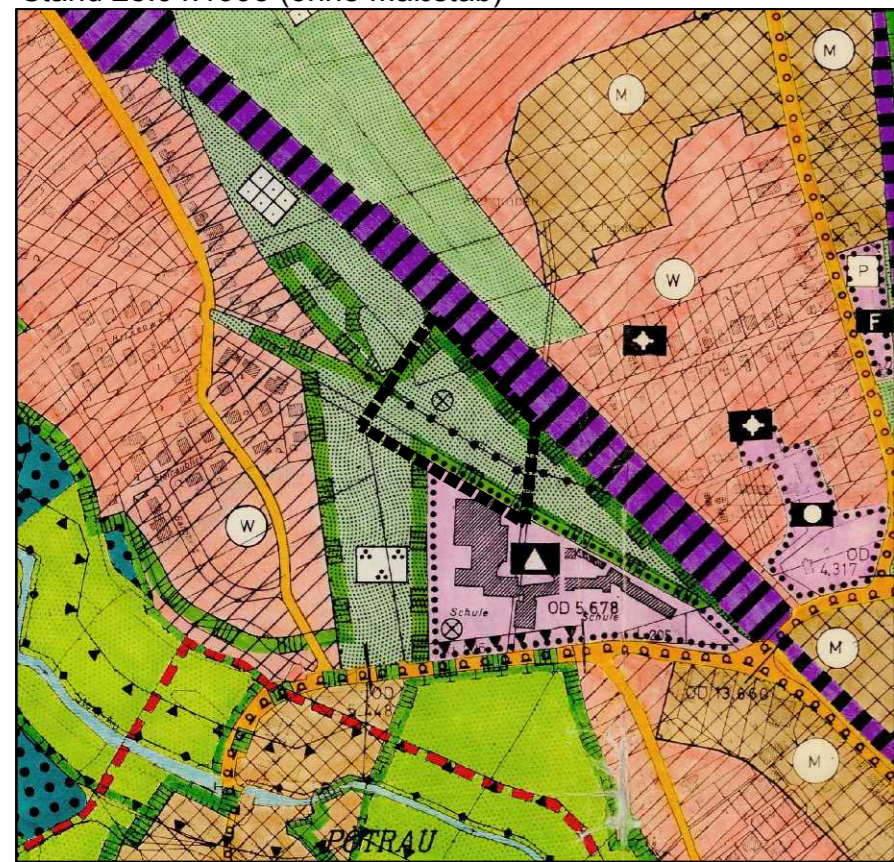
Planzeichnung

Es gilt die BauNVO 1990/2013

M. 1:5000



Ausschnitt aus dem Flächennutzungsplan
Stand 28.04.1993 (ohne Maßstab)



Planzeichenerklärung

Einrichtungen und Anlagen zur Versorgung mit Gütern und Dienstleistungen des öffentlichen und privaten Bereichs, Flächen für den Gemeinbedarf, Flächen für Sport und Spielanlagen




Flächen für den Gemeinbedarf

§ 5 Abs.1 Nr.5 BauGB



Sozialen und sportlichen Zwecken dienende Gebäude und Einrichtungen hier: Jugend- und Begegnungszentrum

Grünflächen



Öffentliche Grünfläche

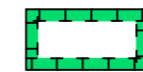
§ 5 (2) Nr. 5 und 4 BauGB



Spiel-, Sport und Erlebnisgärten

Planungen, Nutzungsregelungen, Maßnahmen und Flächen für Maßnahmen zum Schutz, zur Pflege und zur Entwicklung von Boden, Natur und Landschaft

§ 5 Abs.2 Nr. 10 BauGB



Flächen für Maßnahmen zum Schutz, zur Pflege und zur Entwicklung von Boden, Natur und Landschaft

§ 5 Abs.2 Nr.10 BauGB



Zweckbestimmung:
Sukzessionsfläche

Sonstige Planzeichen




Grenze des räumlichen Geltungsbereiches der 22. Änderung des Flächennutzungsplanes

§ 5 Abs.1 BauGB

Nachrichtliche Übernahmen

§ 5 Abs.4 BauGB



Umgrenzung von Schutzgebieten und Schutzobjekten im Sinne des Naturschutzrechts

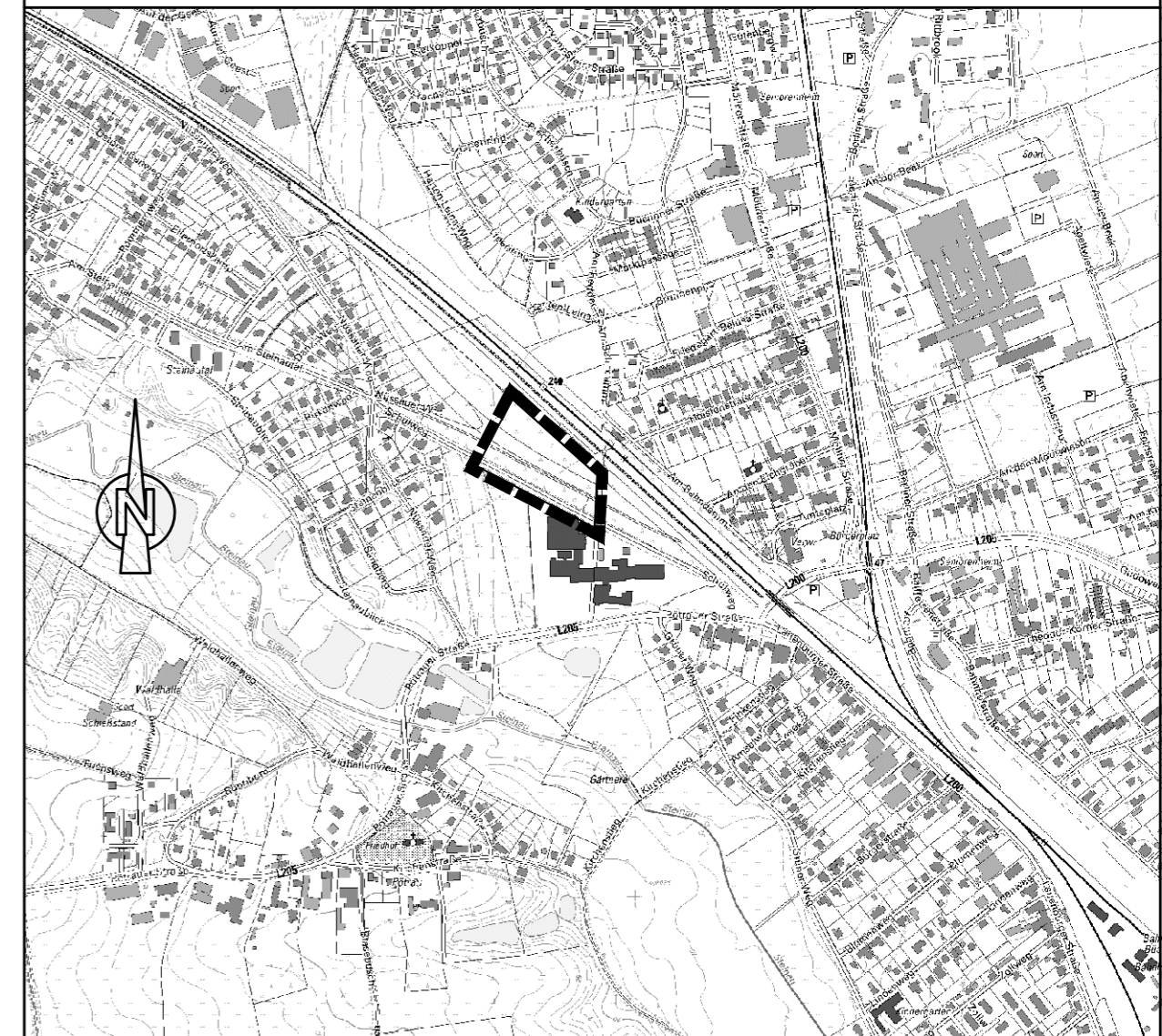


gesetzlich geschütztes Biotop

§ 30 BNatSchG

Übersichtskarte

M.1:25000



Gemeinde Büchen

Kreis Herzogtum Lauenburg

22. Änderung des Flächennutzungsplanes "Jugend- und Begegnungszentrum am Schulweg"

Für das Gebiet nördlich der Straße Schulweg,
südlich der Bahnlinie HH - Berlin, Jugendzentrum.

Verfahrensstand nach BauGB

§3(1) §4(1) §4(2) §3(2) §5



GSP
Ingenieurgesellschaft mbH

23843 Bad Oldesloe
Paperberg 4
Tel. : 0 45 31 / 67 07 -0
Gosch-Schreyer-Partner Fax : 0 45 31 / 67 07 79
Beratende Ingenieure (VEI) E-mail: oldesloe@gsp-ig.de

Stand: 06.02.2019 / L.

P-Nr.: 15 / 1061