

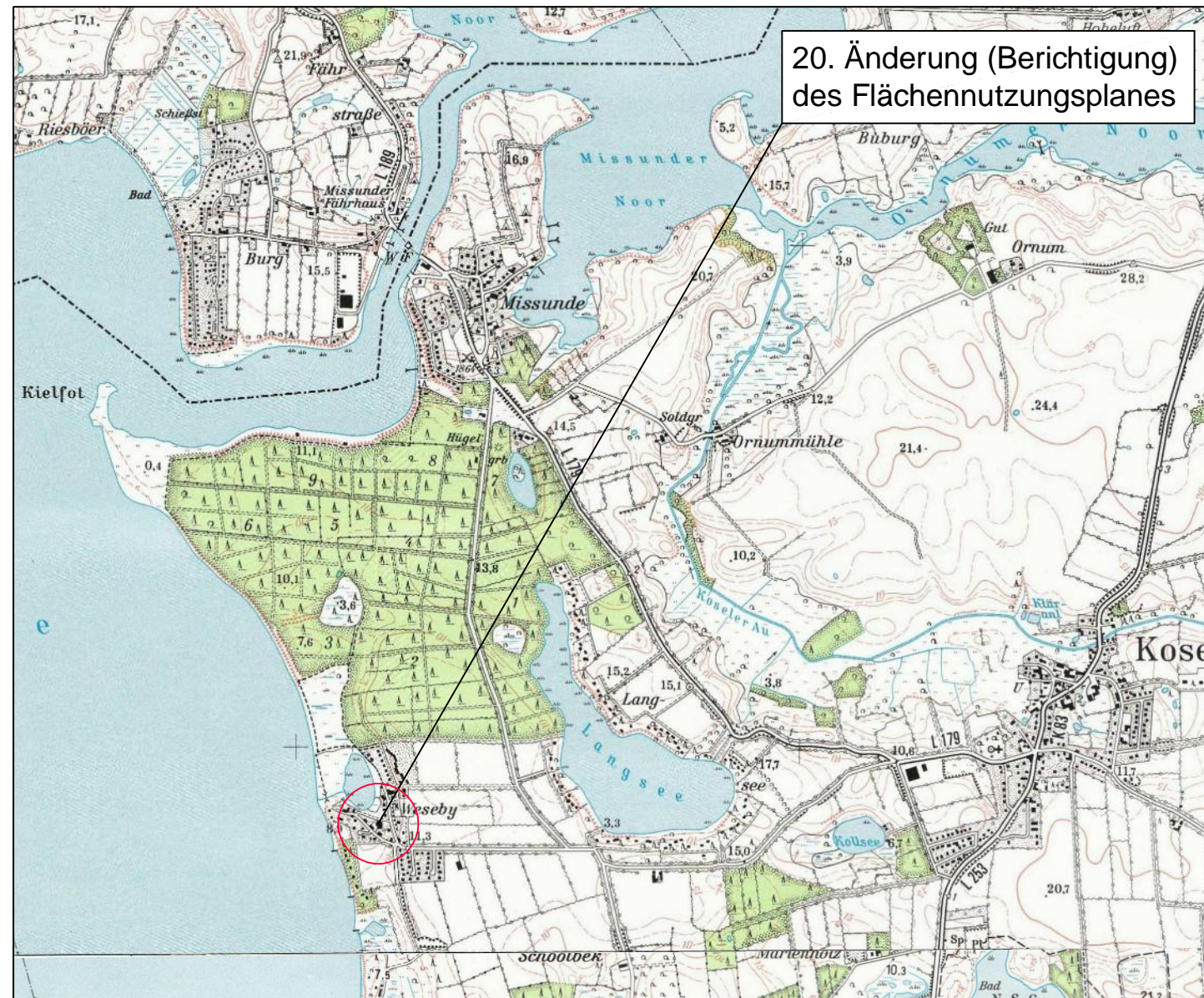
# GEMEINDE KOSEL

## 20. Änderung (Berichtigung) des Flächennutzungsplanes

für den Plangeltungsbereich des  
Bebauungsplanes Nr. 17

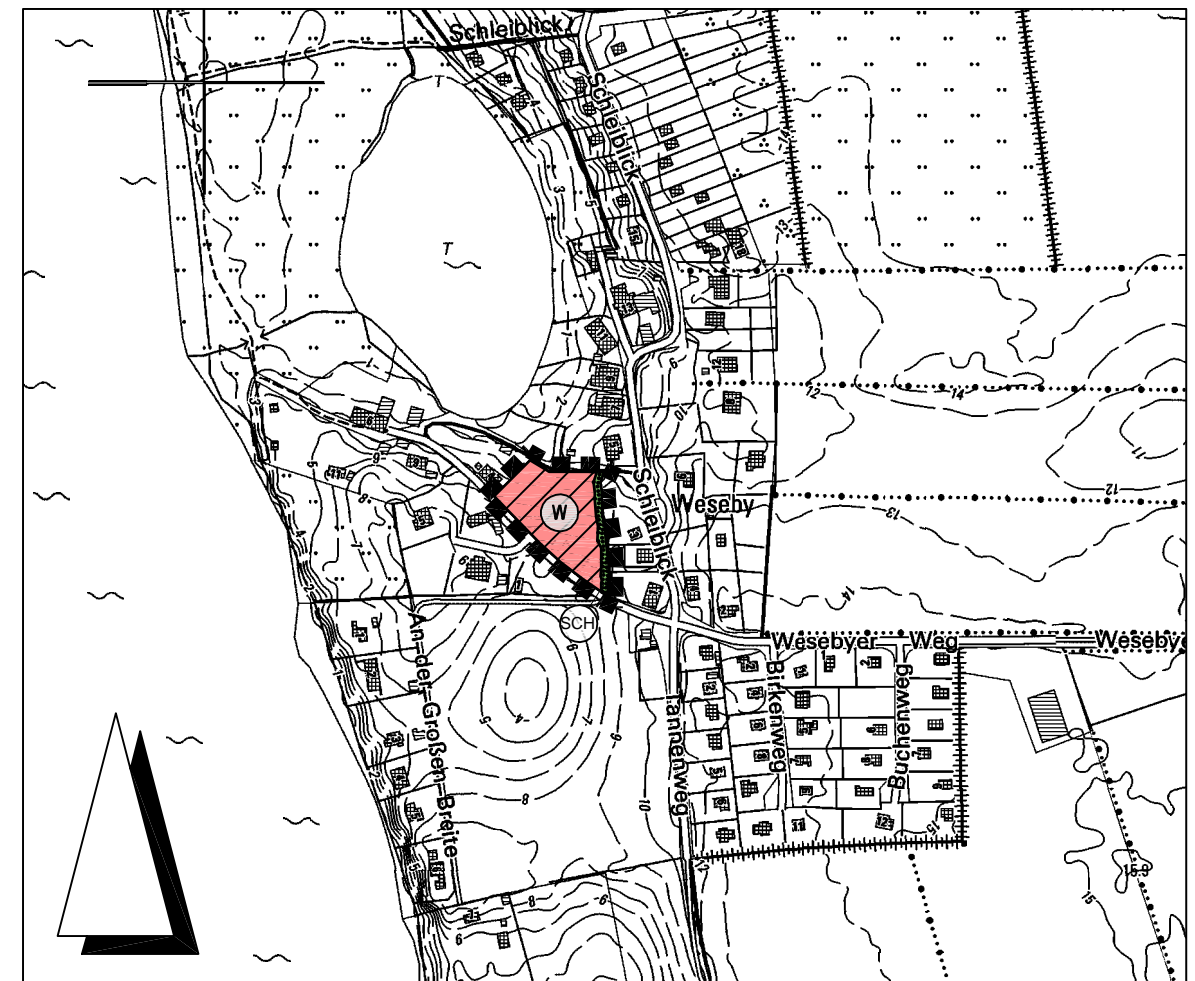
Übersichtskarte

M. 1 : 25.000



Planzeichnung

M. 1 : 5.000




### ZEICHENERKLÄRUNG

Darstellungen



Wohnbauflächen

(§ 1 Abs. 1 Nr. 1 BauNVO)



Grünfläche - 'Schutzgrün'

(§ 5 Abs. 2 Nr. 5 BauGB)

Sonstige Planzeichen



Grenze des Geltungsbereiches der  
19. Flächennutzungsplan-Änderung (Berichtigung)

Kosel, den

Bürgermeister