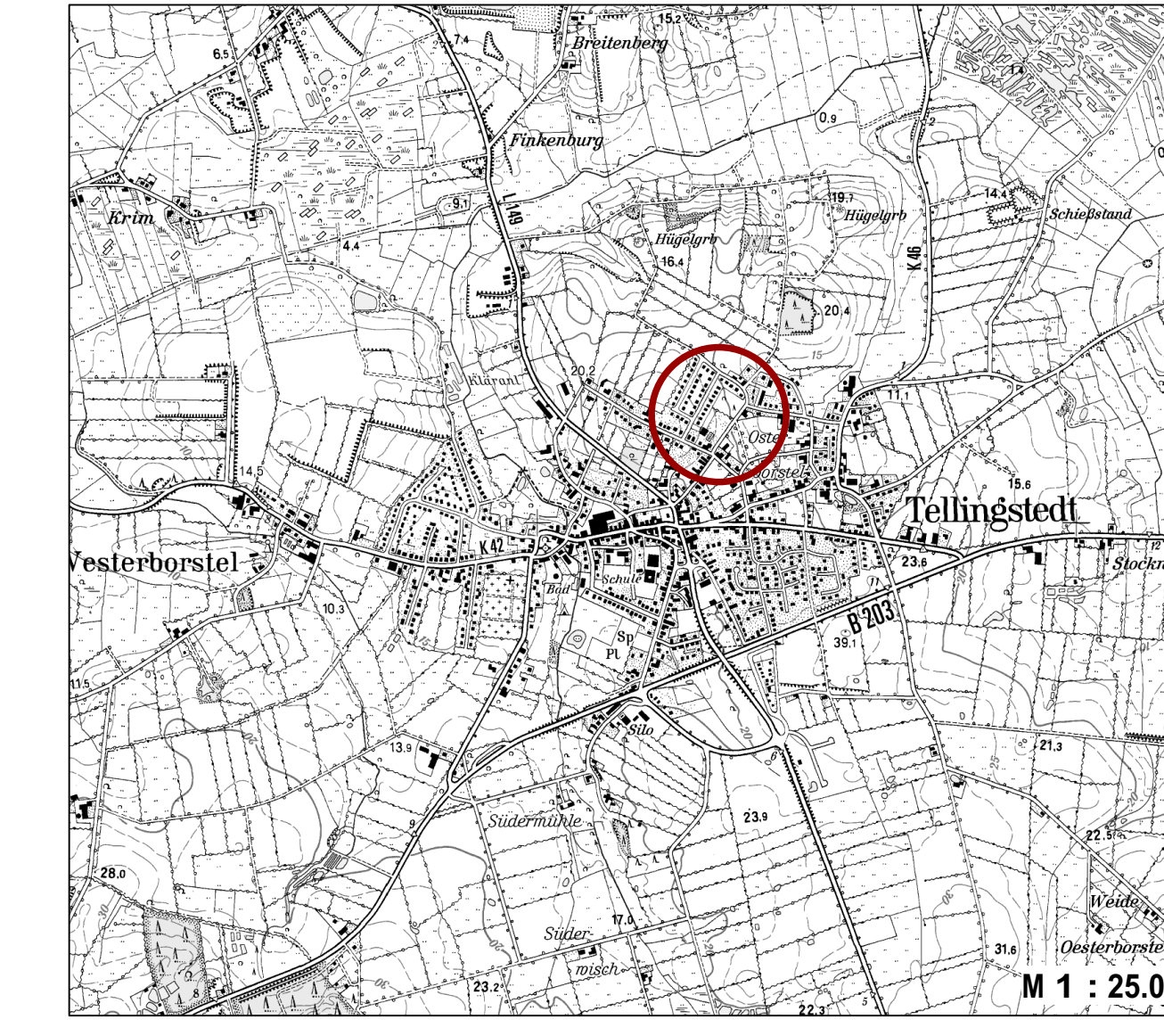
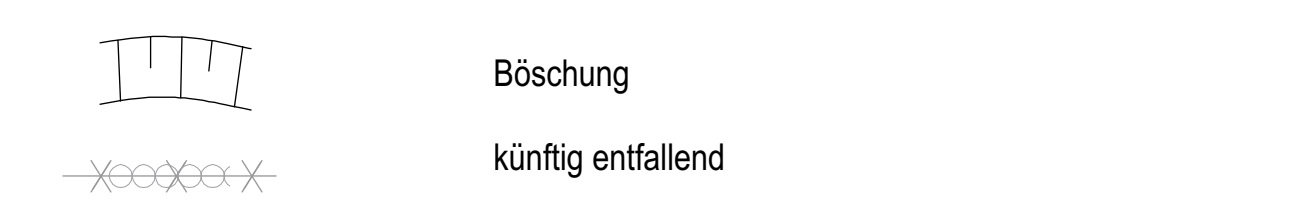




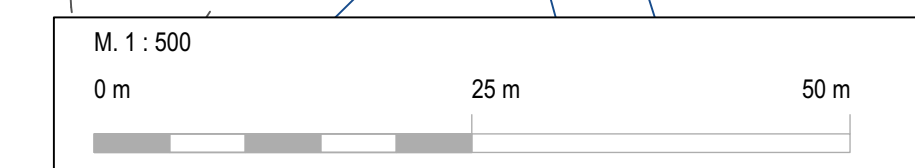
Legende

- Grenze des räumlichen Geltungsbereiches
- Bestand
- Planung
- Flächen für die Erhaltung von Einzelbäumen
- Flächen für die Neuanlage von Knick
- Flächen für die Erhaltung / Anpflanzung von Gehölzen, Bäumen und Sträuchern
- Grünflächen**
- Private Grünfläche
- Versiegelte Flächen**
- Vollversiegelung, hier: Asphalt
- Gebäude / Unterstand
- Hochbauliche Anlagen
- Flächen für Ver- und Entsorgung**
- Versickerungsbecken
- Art und Maß der baulichen Nutzung**
- Baugrenze
- SO Sondergebiet - Garten- und Landschaftsbau
- GRZ Grundflächenzahl
- FH Firsthöhe
- o Offene Bauweise
- a Abweichende Bauweise
- \triangle Einzelhäuser
- \triangle ED Einzel- u. Doppelhäuser
- Umgrenzung der Flächen für Vorkehrung zum Schutz gegen schädli. Umwelteinwirkungen**
- Umgrenzung der Flächen für besondere Anlagen und Vorkehrungen zum Schutz vor schädlichen Umwelteinwirkungen
- Sonstige Planzeichen**
- Nutzungsgrenze
- Umgrenzung für Stellplatzflächen
- Flurgrenze
- Flurstücksgrenze
- Flurstücksnummer
- Höhenlinie
- Höhen m ü. NHN gem. Aufmaß von Gartengestaltung Dahmlos vom 12.07.2019
- Höhenbezugspunkt m ü. NHN
- Einzelbaum außerhalb des Geltungsbereiches
- Grundstückszufahrten



KARTENGRUNDLAGE ANGEFERTIGT DURCH:
BBU Betriebs-Beratung
+ Umweltschutz GmbH
Alber Kirchweg 54
24883 Handewitt
ergänzt durch DANORD
Stand: Dezember 2018

Gemeinde : Tellingstedt
Gemarkung : Tellingstedt
Flur : 11



Projekt:
Landschaftspflegerischer Fachbeitrag
zum vorhabenbezogenen B-Plan Nr. 26 'Sondergebiet Garten- und Landschaftsbau'
Gemeinde Tellingstedt

Planbezeichnung: Entwurf	Maßstab: 1 : 500	Datum: 15.08.2019	Blatt-Nr.: 21906398_02
------------------------------------	---------------------	----------------------	---------------------------

Auftraggeber:
Gartengestaltung Dahmlos GmbH
Eichenweg 1
25782 Tellingstedt

Bearbeitung:
FRANKE 's
Landschaften und Objekte
Legienstraße 16
24103 Kiel
FON 0431 - 80 66 65 9
FAX 0431 - 80 66 66 4
info@frankes-landschaften.de