





Es gilt die BauNVO 1990/2017




LEGENDE

Bestand Biotoptypen

-  GYy: mässig artenreiches Wirtschaftsgrünland
-  HWy: typischer Knick
-  HEx/HEy: Einzelbäume mit Artangabe und Stammdurchmesser
-  SVs: vollversiegelte Straßenverkehrsfläche

Konflikte

-  Umgrenzung von Baufeld und Stellplatzanlage
(nach Festsetzung B-Plan, GSP Stand Öffentliche Auslegung und Lageplan SEP-Architekten, Stand 27.04.2018)

ANLAGE: 1 BLATT: 1 MAßSTAB: 1 : 1.000

PROJEKT: Bebauungsplan Nr. 12 der Gemeinde Müssen

DARSTELLUNG: Bestand Biotope und Konflikte

AUFTRAGGEBER: VERFASSER: Datum: 18.05.2018

Gemeinde Müssen
Amtsplatz 1
21514 Büchen

BBS
Büro Greuner-Pönicke
Russeer Weg 54
24111 Kiel

Plangrundlage:
Vermessungsbüro Boysen (ObVI)
Waldstraße 10
21492 Schwarzenbek
Stand August 2016

Gemeinde: Müssen
Gemarkung: Müssen-Dorf
Flur: 2

Baugebiet B-Plan Nr. 11
Wohngebiet