
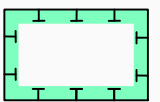


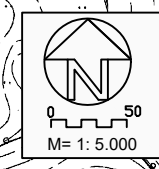
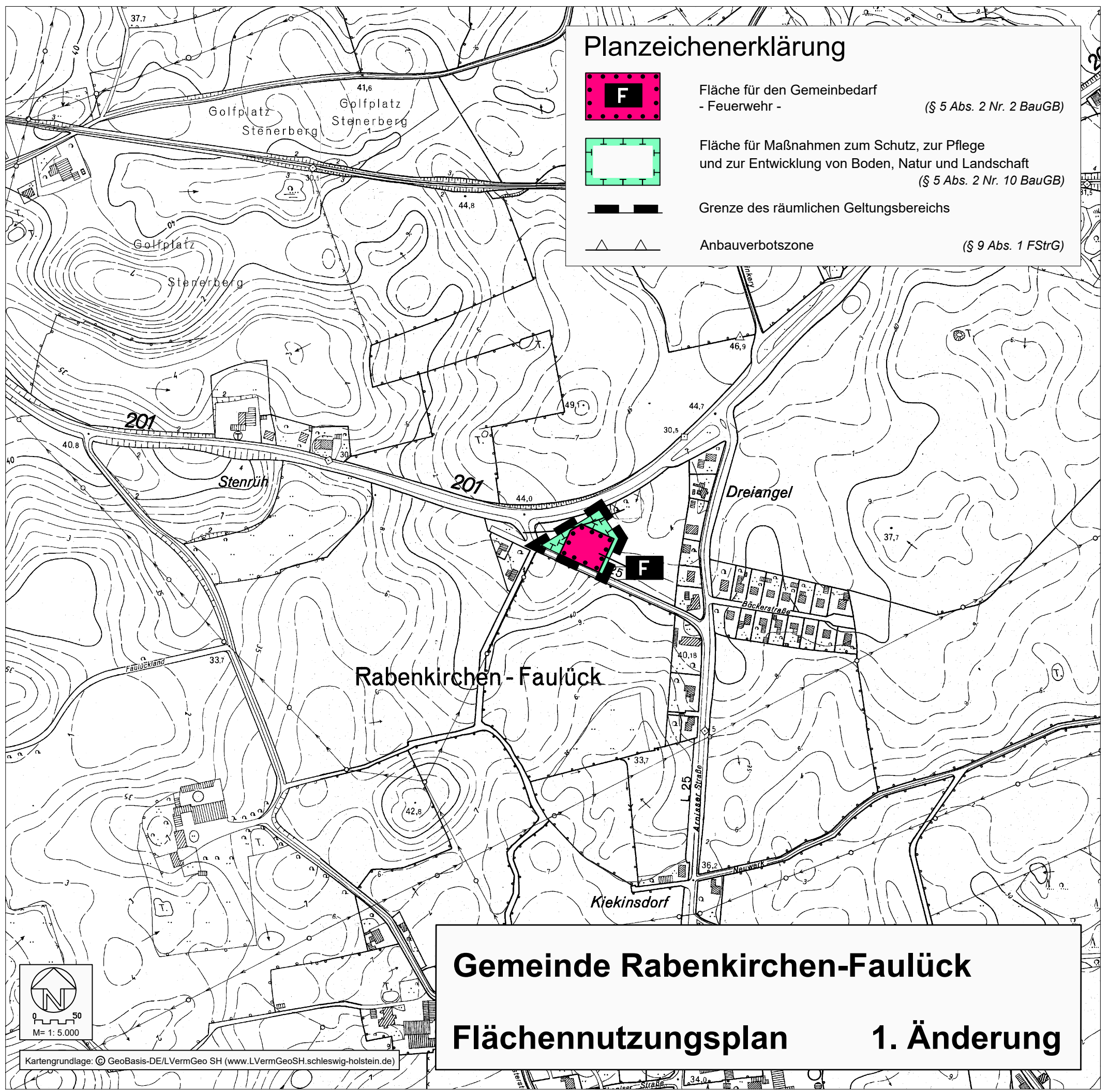


Raum für Verfahrensvermerke

Planzeichenerklärung

	Fläche für den Gemeinbedarf - Feuerwehr -	(§ 5 Abs. 2 Nr. 2 BauGB)
	Fläche für Maßnahmen zum Schutz, zur Pflege und zur Entwicklung von Boden, Natur und Landschaft	(§ 5 Abs. 2 Nr. 10 BauGB)
	Grenze des räumlichen Geltungsbereichs	
	Anbauverbotszone	(§ 9 Abs. 1 FStrG)



Kartengrundlage: © GeoBasis-DE/LVermGeo SH (www.LVermGeoSH.schleswig-holstein.de)

Gemeinde Rabenkirchen-Faulück

Flächennutzungsplan 1. Änderung