

ZEICHENERKLÄRUNG

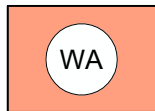
ES GILT DIE PLANZEICHENVERORDNUNG 1990 – PlanzV 90 - zuletzt geändert am 04. Mai 2017

PLANZEICHEN

ERLÄUTERUNGEN / RECHTSGRUNDLAGE

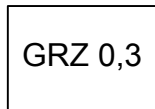
I. PLANUNGSRECHTLICHE FESTSETZUNGEN

1. Art der baulichen Nutzung
(§ 9 Abs. 1 Nr. 1 BauGB, § 16 BauNVO)



Allgemeine Wohngebiete
(§ 4 BauNVO)

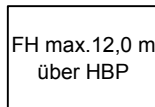
2. Maß der baulichen Nutzung
(§ 9 Abs. 1 Nr. 1 BauGB, § 16 BauNVO)



Grundflächenzahl (GRZ)
(§ 19 BauNVO)

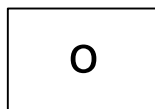


Zahl der Vollgeschosse als Höchstmaß
(§ 20 BauNVO)

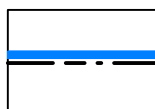


Höhe baulicher Anlagen in Meter über Bezugspunkt
als Höchstmaß:
Firsthöhe z.B. FH maximal 12,0 m über Höhenbezugspunkt

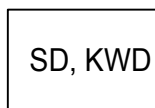
3. Bauweise, Baulinien, Baugrenzen
(§ 9 Abs. 1 Nr. 2 BauGB, §§ 22 und 23 BauNVO)



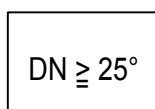
Offene Bauweise
(§ 22 Abs. 2 BauNVO)



Baugrenze
(§ 9 Abs. 1 Nr. 2 BauGB, § 23 Abs. 3 BauNVO)

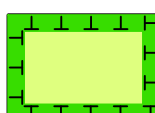


Zulässige Dachformen: Satteldach und Krüppelwalmdach
(§ 9 Abs. 4 BauGB, i.V.m. § 84 LBO Schl.-H)



Zulässige Dachneigung der Hauptgebäude
(§ 9 Abs. 4 BauGB, i.V.m. § 84 LBO Schl.-H)

13. Planungen, Nutzungsregelungen, Maßnahmen und Flächen
für Maßnahmen zum Schutz, Pflege und Entwicklung
von Natur und Landschaft (§ 9 Abs. 1 Nr. 20, 25 BauGB)




Umgrenzung von Flächen für Maßnahmen zum Schutz, zur Pflege
und Entwicklung von Boden, Natur und Landschaft
(§ 9 Abs. 1 Nr. 20 BauGB)

ZEICHENERKLÄRUNG

ES GILT DIE PLANZEICHENVERORDNUNG 1990 – PlanzV 90 - zuletzt geändert am 04. Mai 2017


PLANZEICHEN

ERLÄUTERUNGEN / RECHTSGRUNDLAGE

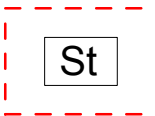


Baum erhalten (mit Angabe von Art und Stammdurchmesser)
(§ 9 Abs. 1 Nr. 25 Buchstabe b) BauGB)

15. Sonstige Planzeichen



Grenze des räumlichen Geltungsbereichs des Bebauungsplanes
(§ 9 Abs. 7 BauGB)




Umgrenzung von Flächen für Stellplätze
(§ 9 Abs. 1 Nr. 4 und 22 BauGB)

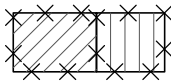
II. DARSTELLUNGEN OHNE NORMCHARAKTER

63

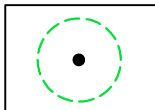
Flurstücksbezeichnung



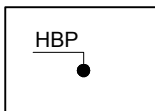
Flurstücksgrenze



künftig entfallende bauliche Anlagen



Kronentraufbereich, Baum außerhalb
des Geltungsbereichs
(mit Angabe von Art und Stammdurchmesser)



Höhenbezugspunkt außerhalb des Geltungsbereichs

III. NUTZUNGSSCHABLONE

Art der baulichen Nutzung	
Zahl der Vollgeschosse	Bauweise
Grundflächenzahl	Zulässige Dachneigung
Firsthöhe über Höhenbezugspunkt	Zulässige Dachform