

**GEMEINDE OLPENITZ**  
**KRS. ECKERNFÖRDE**  
**BEBAUUNGSPLAN NR. 1**

nach den Bestimmungen des Bundesbaugesetzes vom 23. Juli 1960 (BBauG)

Die Aufstellung dieses Bebauungsplanes ist am 7. Mai 1963 von der Gemeindevertretung beschlossen worden.



Entworfen und aufgestellt gemäß §§ 23 u. 9 BBauG Kappeln, den 25.10.1963

**ARCHITEKT W. ILPER**  
 KAPPELNSCHLEI, RUF 2457  
 KONSUL-LORENTZEN-STR. 11  
*W. Ilper*  
 Architekt

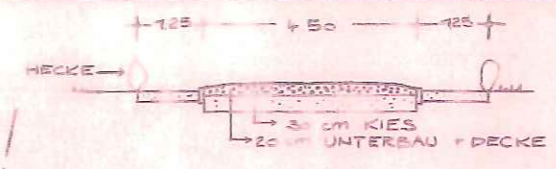
Dieser Bebauungsplan und sein Text nebst Begründung sind gemäß § 2 BBauG am 12. April 1964 von der Gemeindevertretung als Entwurf beschlossen worden.



Dieser Bebauungsplan mit Text nebst Begründung gemäß § 2 (a) BBauG vom 1. Septbr. bis 3. 10. 1964 öffentlich ausgelegt.




Dieser Bebauungsplan ist mit Text nebst Begründung gemäß § 7a BBauG am 10. 6. 1964 von der Gemeindevertretung als Satzungsbeschluss beschlossen worden.



STRASSENPROFIL: 1:100

GEMARKUNG OLPENITZDORF  
 FLUR 4 PARZ. 69/1

Die Darstellung des gegenwärtigen Zustandes wird bescheinigt  
 Eckernförde, den 16. 10. 64  
 KATASTERAMT ECKERNFÖRDE  
*Trindler*  
 \* Siegel




NS = 1.30  
 3.726 m ü NN

LAGEPLAN 1:4000

**GENEHMIGT**

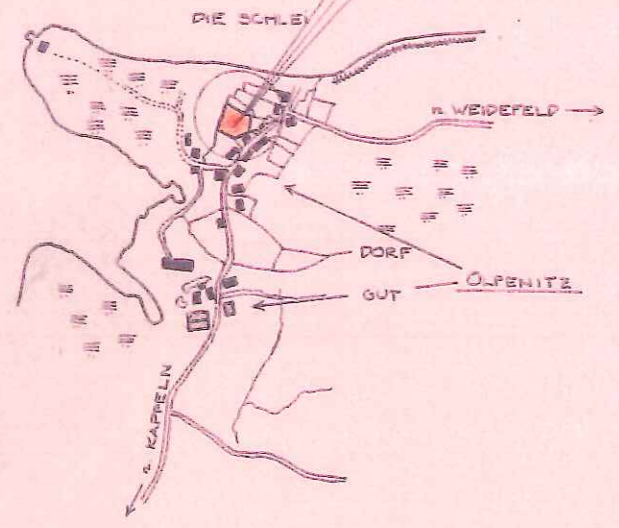
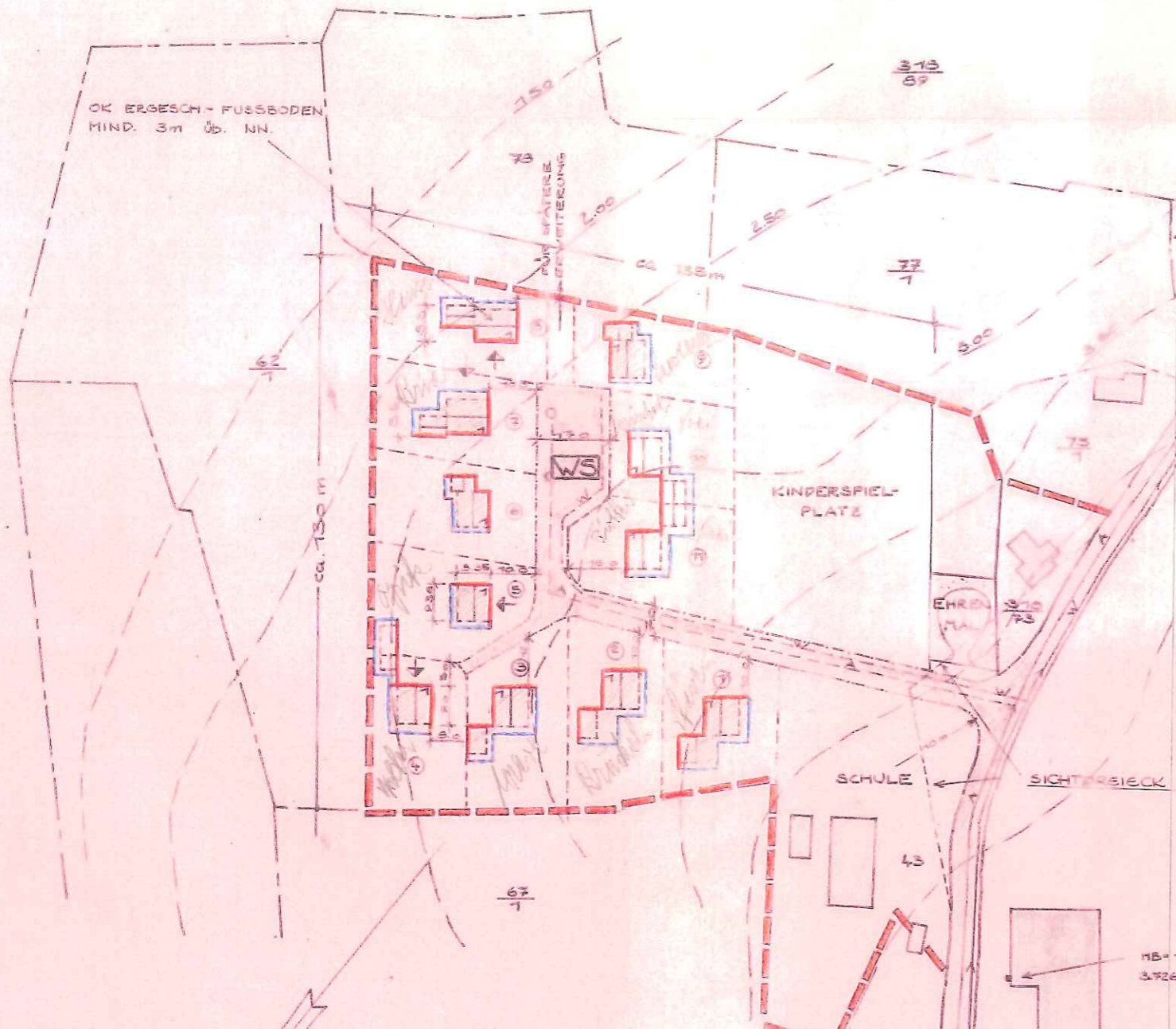
GEMESS ERLAß  
 IX.31a-313104-DI.42 (1) Genehmigt mit Erlaß vom \_\_\_\_\_ vom \_\_\_\_\_  
 KIEL, DEN 12. Januar 1965  
 KIEL, DEN 12. Januar 1965  
 Der Minister  
 für Arbeit, Soziales und Vertriebene  
 des Landes Schleswig-Holstein



Dieser Bebauungsplan mit Text nebst Begründung liegt seit der Bekanntmachung am 30. 7. 65 öffentlich aus und ist seitdem rechtsverbindlich.

Bürgermeister

Hinweis: Nicht maßstabsgetreue Kopie



ORTSPLAN 1:25.000

- GRENZE DES BEBAUUNGSGEBIETES IN AUSSICHT GENOMMENE GRUNDSTÜCKSZUSCHNITTE
- STELLUNG DER BAULICHEN ANLAGEN
- BAULINIEN, AUF DENEN ZU BAUEN IST
- GEBÄUDEUMRISSLINIEN
- BAUGRENZEN, DIE NICHT ÜBERSCHRITTEN WERDEN DÜRFEN
- STRASSENBEGRENZUNGSLINIEN
- WASSERLEITG. (geplant)
- " (vorhanden)
- ENTWÄSSERUNGSLTG. (gepl.)
- " (vorh.)
- KLEINSIEDLUNGSBEBIET

OK ERGESCH-FUSSBODEN  
 MIND. 3m üb. NN.

KINDERSPIEL-PLATZ

SCHULE

SICHTREIECK 20 x 50 m

NORDEN