


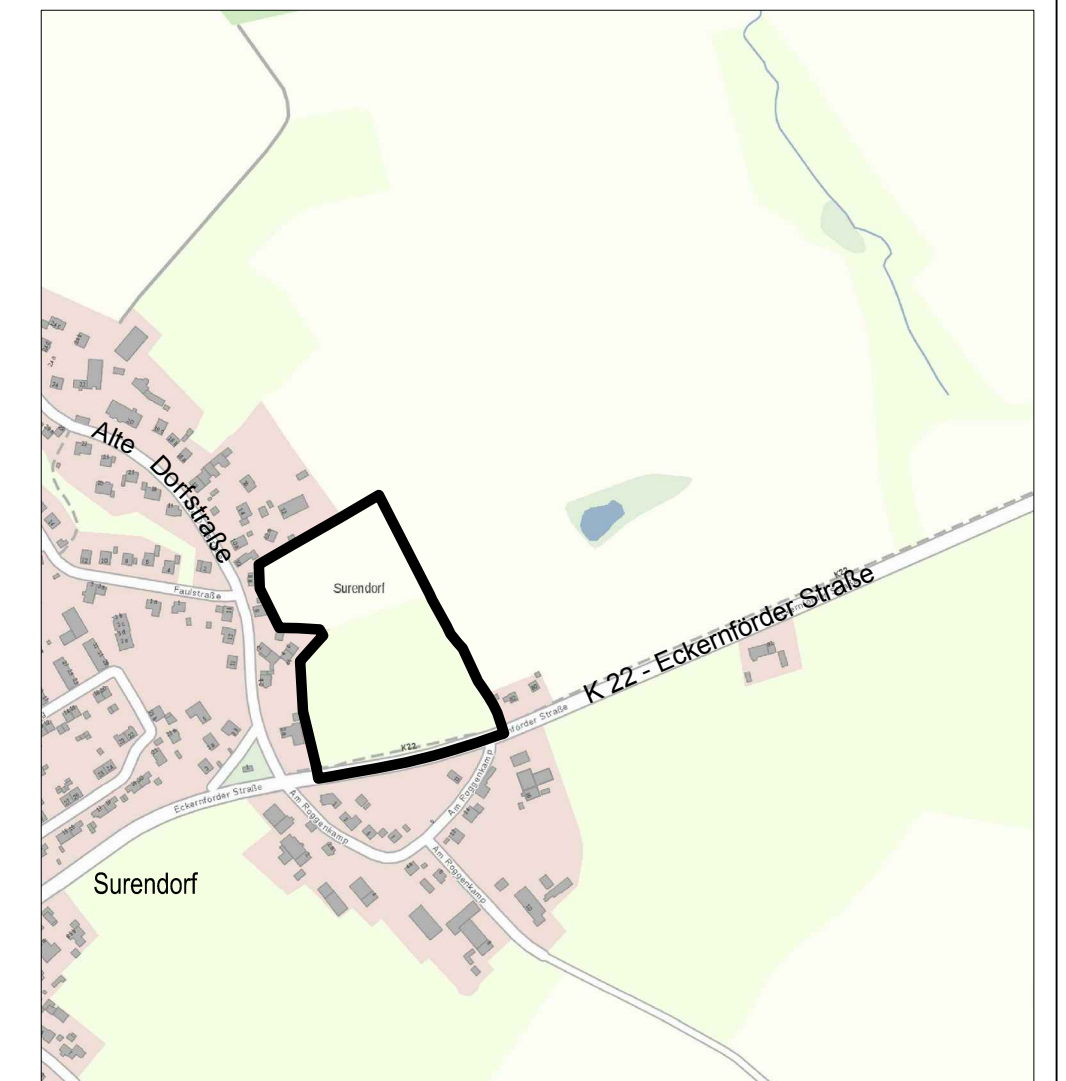
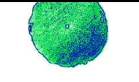


Vorhandene Nutzungs- und Biotopstrukturen

-  Knick, Knick auf Geländekante, geschützt nach § 21 Abs. 1 LNatSchG
-  Einzelbaum / großer Strauch
-  Nadelbaumreihe
-  Heckenartige Grundstückseingrünung
-  Lebensbaumhecke, geschnitten
-  Grünland mit feuchter Senke
-  Acker
-  Garten mit Nebenanlagen
-  Straßenbegleitende Grünfläche
-  Wohngebiet mit teilweise großen Gärten
-  Versiegelte Fläche, Straße
-  LSG "Küstenlandschaft Dänischer Wohld"
-  Geltungsbereich



Übersichtskarte, ohne Maßstab



**Freiraum- und
Landschaftsplanung**

BERND MATTHIESEN
Dipl.-Ing. Landschaftsarchitekt

KATRIN SCHLEGEL
Dipl.-Ing. Landschaftsarchitektin

Allensteiner Weg 71
24161 Altenholz
Tel. 0431 - 322 254
Fax 0431 - 323 765
info@matthiesen-schlegel.de
www.matthiesen-schlegel.de

▼ **PROJEKT**

Gemeinde Schwedeneck
Bebauungsplan Nr. 21

▼ **AUFTRAGGEBERIN**

Gemeinde Schwedeneck

▼ **Grünordnungsplan
- Bestand -**

▼ DATUM	▼ ÄNDERUNGEN	
03.12.2019		
▼ BLATT NR		
1		
▼ MASS		
1 : 1000		

Die Vervielfältigung dieser Zeichnung oder die Weitergabe an dritte Personen bedarf der ausdrücklichen Genehmigung unsererseits! (UrhG)