

PLANZEICHENERKLÄRUNG


Planzeichen Erläuterung

Rechtsgrundlagen

I. Festsetzungen

Wasserflächen

§ 9 (1) 16 BauGB



Wasserfläche
Zweckbestimmung: Sportboothafen

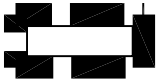
Baulinie, Baugrenze



Baugrenzen

§ 16, 17, 19 BauNVO

Sonstige Planzeichen



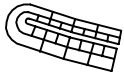
Grenze des räumlichen Geltungsbereiches
dieser Änderung des Bebauungsplanes

§ 9 (7) BauGB



Grenze des räumlichen Geltungsbereiches
des VEP Nr. 1

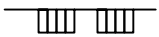
II. Darstellung ohne Normcharakter



geplante Mole

III. Nachrichtliche Übernahmen

§ 9 (6) BauGB



Grenze von Schutzgebieten



FFH-Gebiet 1423-394 „Schlei incl. Schleimünde und vorgelagerter Flachgründe“



EU-Vogelschutzgebiet 1423-491 „Schlei“



Abgrenzung Landschaftsschutzgebiet
'Schwansener Schleilandschaft'