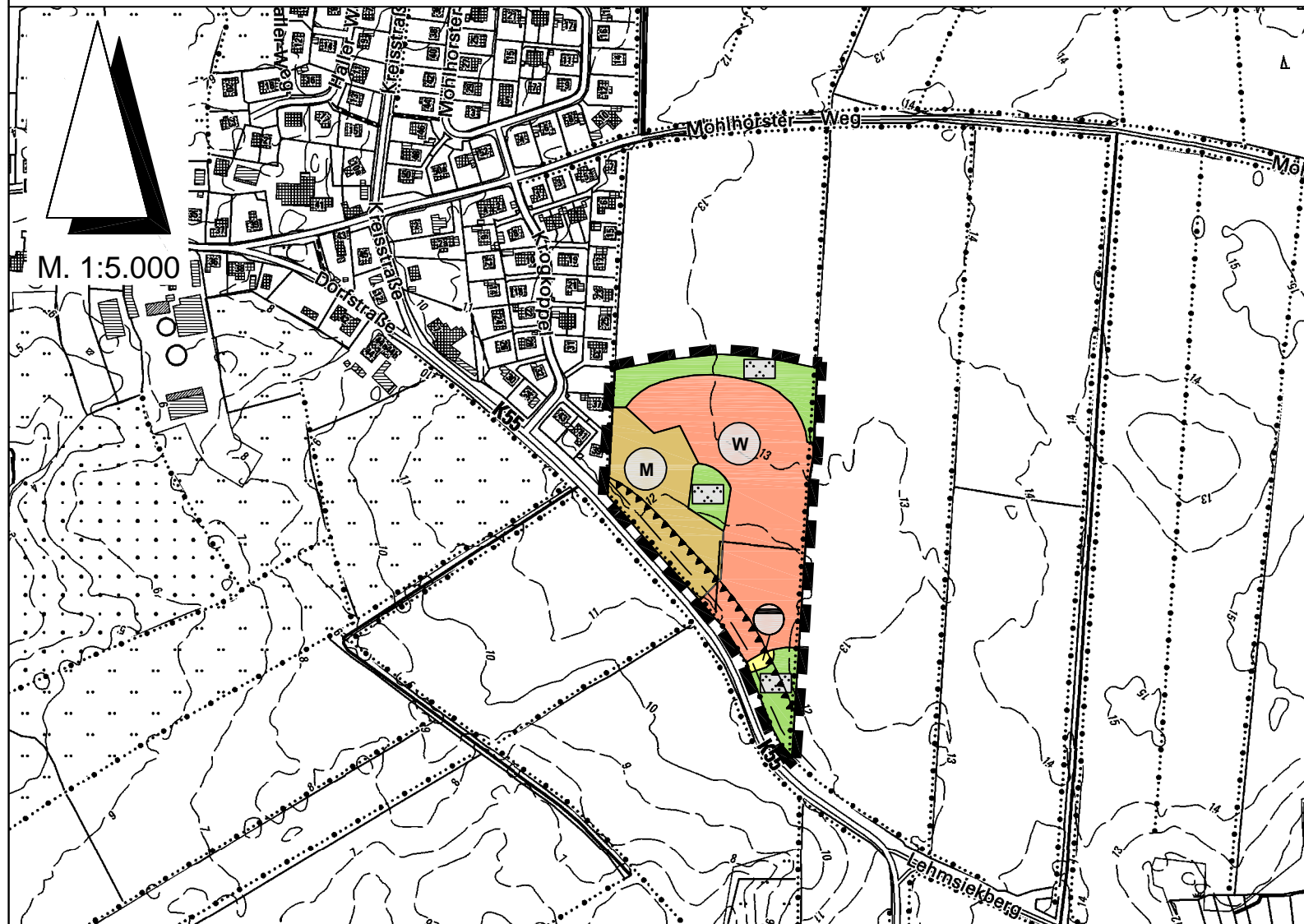


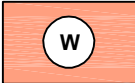



14. ÄNDERUNG DES FLÄCHENNUTZUNGSPLANES DER GEMEINDE FLECKEBY KREIS RENDSBURG-ECKERNFÖRDE





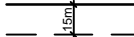
ENTWURF
NOVEMBER 2022

ZEICHENERKLÄRUNG

Darstellungen

-  Wohnbauflächen (§ 1 Abs. 1 Nr. 1 BauNVO)
-  Gemischte Bauflächen (§ 1 Abs. 1 Nr. 2 BauGB)
-  Öffentliche Grünflächen - Parkanlage - (§ 5 Abs. 2 Nr. 5 BauGB)
-  Flächen für die Abwasserbeseitigung hier: Schmutzwasserpumpstation (§ 5 Abs. 2 Nr. 4 BauGB)

Sonstige Planzeichen

-  Grenze des Geltungsbereiches der Flächennutzungsplan-Änderung
-  Umgrenzung von Flächen für Vorkehrungen zum Schutz vor schädlichen Umwelteinwirkungen im Sinne des Bundes-Immissionsschutzgesetzes § 9 (1) 24 BauGB
-  15 m Anbaufluchtfläche an der K 55 (§ 29 StrWG)

Nachrichtliche Übernahmen

- (§ 5 Abs. 4 BauGB)
- 15 m Anbaufluchtfläche an der K 55 (§ 29 StrWG)

Verfahrensvermerke

1. Aufgestellt aufgrund des Aufstellungsbeschlusses der Gemeindevertretung vom 23.06.2022. Die ortsübliche Bekanntmachung des Aufstellungsbeschlusses erfolgte durch Abdruck im Amtsblatt des Amtes Schlei-Ostsee am
2. Die frühzeitige Beteiligung der Öffentlichkeit nach § 3 Abs. 1 Satz 1 BauGB wurde am durchgeführt.
3. Die Behörden und sonstigen Träger öffentlicher Belange, die von der Planung berührt sein können, wurden gem. § 4 Abs. 1 i.V.m. § 3 Abs. 1 BauGB mit Schreiben vom unterrichtet und zur Abgabe einer Stellungnahme aufgefordert.
4. Die Gemeindevertretung hat am den Entwurf der 14. Änderung des Flächennutzungsplanes und die Begründung beschlossen und zur Auslegung bestimmt.
5. Der Entwurf der 14. Änderung des Flächennutzungsplanes und die Begründung haben in der Zeit vom bis zum während der Dienststunden nach § 3 Abs. 2 BauGB öffentlich ausgelegen. Die öffentliche Auslegung wurde mit dem Hinweis, dass Stellungnahmen während der Auslegungsfrist von jedermann schriftlich oder zur Niederschrift geltend gemacht werden können, am durch Abdruck im Amtsblatt des Amtes Schlei-Ostsee ortsüblich bekannt gemacht. Der Inhalt der Bekanntmachung der Auslegung der Planentwürfe und die nach § 3 Abs. 2 BauGB auszulegenden Unterlagen wurden unter www.amt-schlei-ostsee.de ins Internet eingestellt.
6. Die Behörden und sonstigen Träger öffentlicher Belange, die von der Planung berührt sein können, wurden gem. § 4 Abs. 2 BauGB mit Schreiben vom zur Abgabe einer Stellungnahme aufgefordert.
7. Die Gemeindevertretung hat die abgegebenen Stellungnahmen der Öffentlichkeit und der Behörden und sonstigen Träger öffentlicher Belange am geprüft. Das Ergebnis wurde mitgeteilt.
8. Die Gemeindevertretung hat die 14. Änderung des Flächennutzungsplanes am beschlossen und die Begründung durch Beschluss gebilligt.
9. Das Ministerium für Inneres, Kommunales, Wohnen und Sport des Landes Schleswig-Holstein hat die 14. Änderung des Flächennutzungsplanes mit Bescheid vom Az. - mit Nebenbestimmungen und Hinweisen - genehmigt.
10. Die Gemeindevertretung hat die Nebenbestimmungen durch Beschluss vom erfüllt, die Hinweise sind beachtet. Das Ministerium für Inneres, Kommunales, Wohnen und Sport des Landes Schleswig-Holstein hat die Erfüllung der Nebenbestimmungen mit Bescheid vom Az. bestätigt.
11. Die Erteilung der Genehmigung der 14. Änderung des Flächennutzungsplanes sowie die Internetseite der Gemeinde und die Stelle, bei der der Plan mit der Begründung und der zusammenfassenden Erklärung auf Dauer während der Sprechstunden von allen Interessierten eingesehen werden kann und die über den Inhalt Auskunft erteilt, wurden durch Abdruck im Amtsblatt des Amtes Schlei-Ostsee am ortsüblich bekannt gemacht. In der Bekanntmachung wurde auf die Möglichkeit einer Geltendmachung von Verfahrens- und Formverstößen und von Mängeln der Abwägung sowie auf die Rechtsfolgen (§ 215 Abs. 2 BauGB) hingewiesen. Die 14. Änderung des Flächennutzungsplanes wurde mithin am wirksam.

Fleckeby, den

.....
(Bürgermeister)