



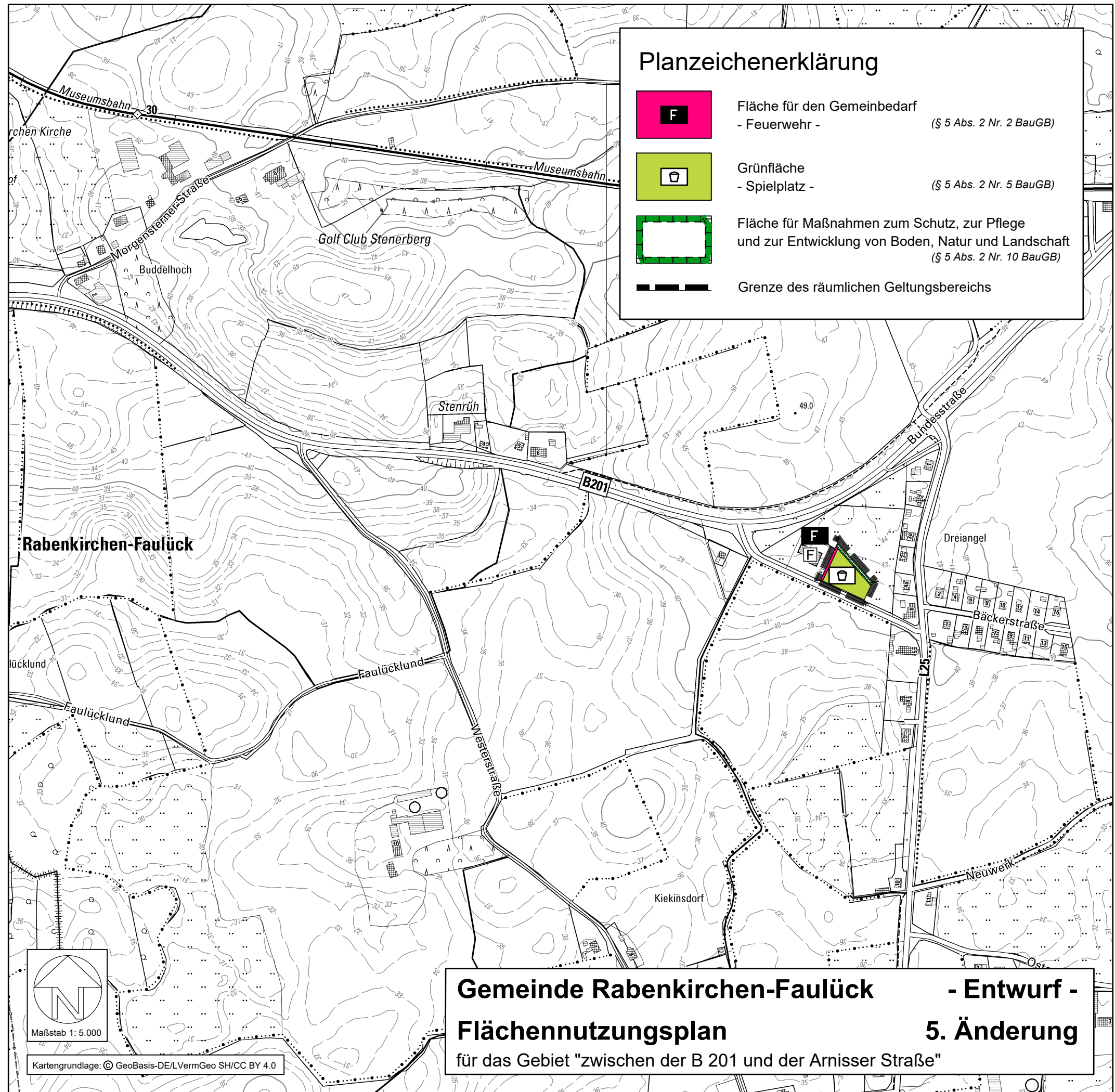


Raum für Verfahrensvermerke

Planzeichenerklärung

-  Fläche für den Gemeinbedarf
- Feuerwehr - (§ 5 Abs. 2 Nr. 2 BauGB)
-  Grünfläche
- Spielplatz - (§ 5 Abs. 2 Nr. 5 BauGB)
-  Fläche für Maßnahmen zum Schutz, zur Pflege
und zur Entwicklung von Boden, Natur und Landschaft
(§ 5 Abs. 2 Nr. 10 BauGB)
-  Grenze des räumlichen Geltungsbereichs



Maßstab 1: 5.000

Kartengrundlage: © GeoBasis-DE/LVermGeo SH/CC BY 4.0

Gemeinde Rabenkirchen-Faulück - Entwurf -
Flächennutzungsplan 5. Änderung
für das Gebiet "zwischen der B 201 und der Arnisser Straße"