
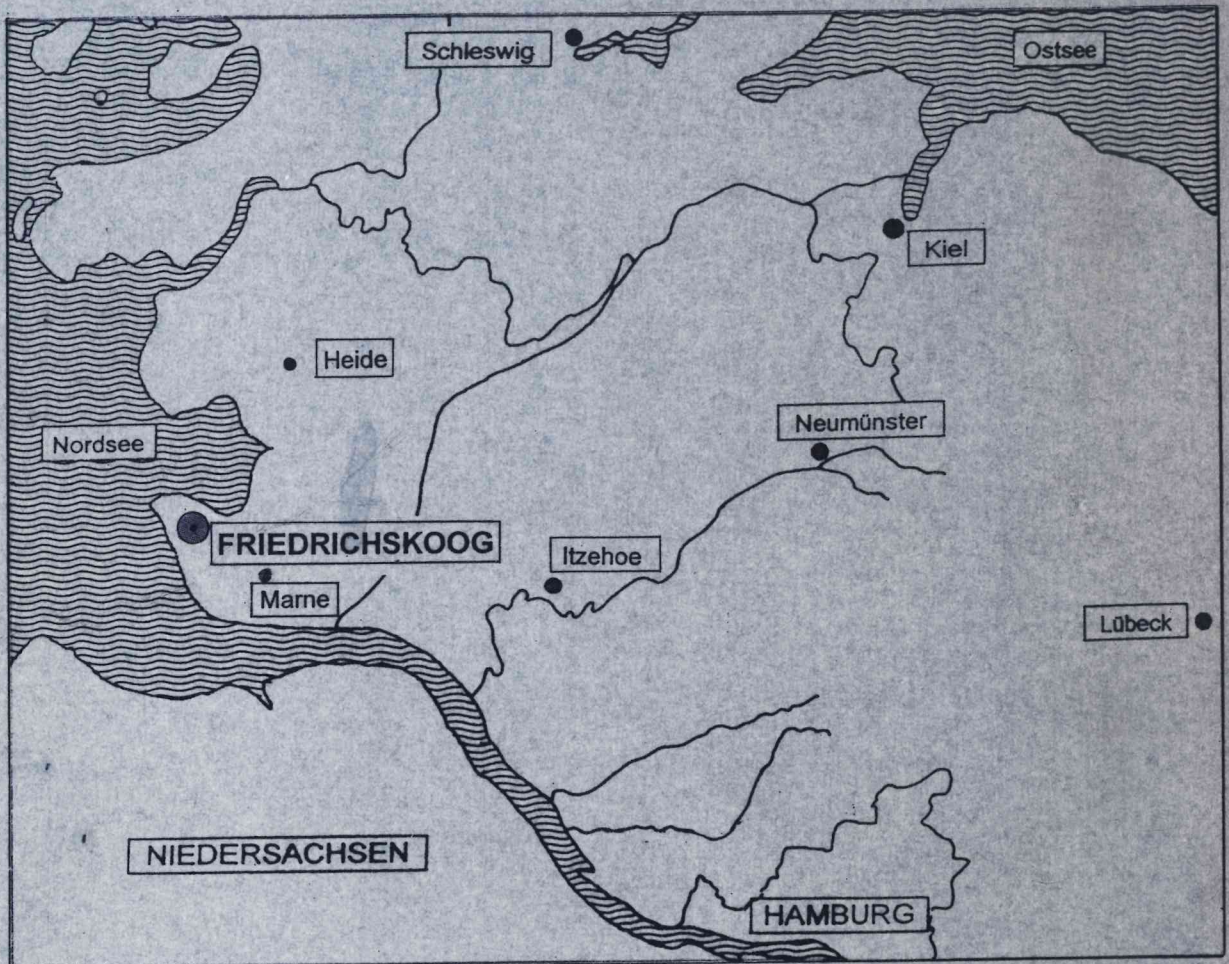


LANDSCHAFTSPLAN FRIEDRICHSKOOG



- B E S T A N D -



AUFTRAGGEBER:

GEMEINDE FRIEDRICHSKOOG

VERFASSER:

ERNST SPRINGER, FREIER LANDSCHAFTSARCHITEKT BDLA
ALTE LANDSRASSE 7, 24866 BUSDORF/SCHLESWIG
TELEFON: 04621 / 9396 - 0 FAX: 04621 / 9396-66

BEARBEITUNG: DIPL.-ING. THOMAS HINRICHS
BESCHLUSS 18. MAI 1999


BL.NR.:920/1

PLANZEICHENERKLÄRUNG


flächenhafte Vegetationsbestände / Nutzungen



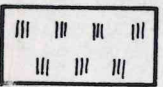
Acker



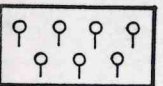
Grünland



Ruderalfläche, Brache




Röhricht




Obstbaumwiese


punktueller und linearer Landschaftselemente




Baum, Baumreihe




Kopfbäume



Hecke

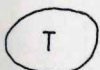


Feldgehölze, Gehölzstreifen



Gebüsch

Gewässer

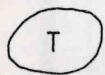


Teich, Tümpel (Biotop nach § 15a LNatSchG)



Bach, Graben

Gewässer



Teich, Tümpel (Biotop nach § 15a LNatSchG)




Bach, Graben

Grünflächen



Grünfläche

Verkehrsflächen



Straße, befestigter Weg



Parkplatz

Schutzgebiete



Flächen, die dem Denkmalschutz unterstehen



Kulturdenkmal



Biotop nach § 15a LNatSchG

Sonstiges



Gebäude



Windkraftanlagen



Hafen





Elektrizität




Kläranlage


Verkehrsflächen


 Straße, befestigter Weg

 Parkplatz


Schutzgebiete


 Flächen, die dem Denkmalschutz unterstehen

 Kulturdenkmal


 Biotop nach § 15a LNatSchG


Sonstiges

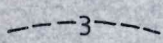
 Gebäude

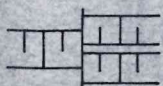
 Windkraftanlagen


 Hafen


 Elektrizität

 Kläranlage

 Höhenlinien

 Böschungen, Damm

 Campingplatz

 Grenze des Bearbeitungsgebietes

N
O
S

NORDSEE

Diek

Kaiserin

Augusta Victoria

sand

