

Stand: 05.07.2022

TK 25, Maßstab 1 : 25.000

Vorentwurf der 6. Änderung des Flächennutzungsplans der Gemeinde Eggstedt

für die Teilflächen

1. „zwischen Süderstraße und Wiesengrund“
2. „Hauptstraße Nr. 38 (alte Feuerwehr)“
3. „südliche Verlängerung des Birkenweges“

Dithmarsenpark 50
25767 Albersdorf
Tel. 04835 - 97 838 00
Fax 04835 - 97 838 02

Planungsbüro
Philipp



Gemeinde Eggstedt

Vorentwurf der 6. Änderung des Flächennutzungsplans

für die Teilflächen

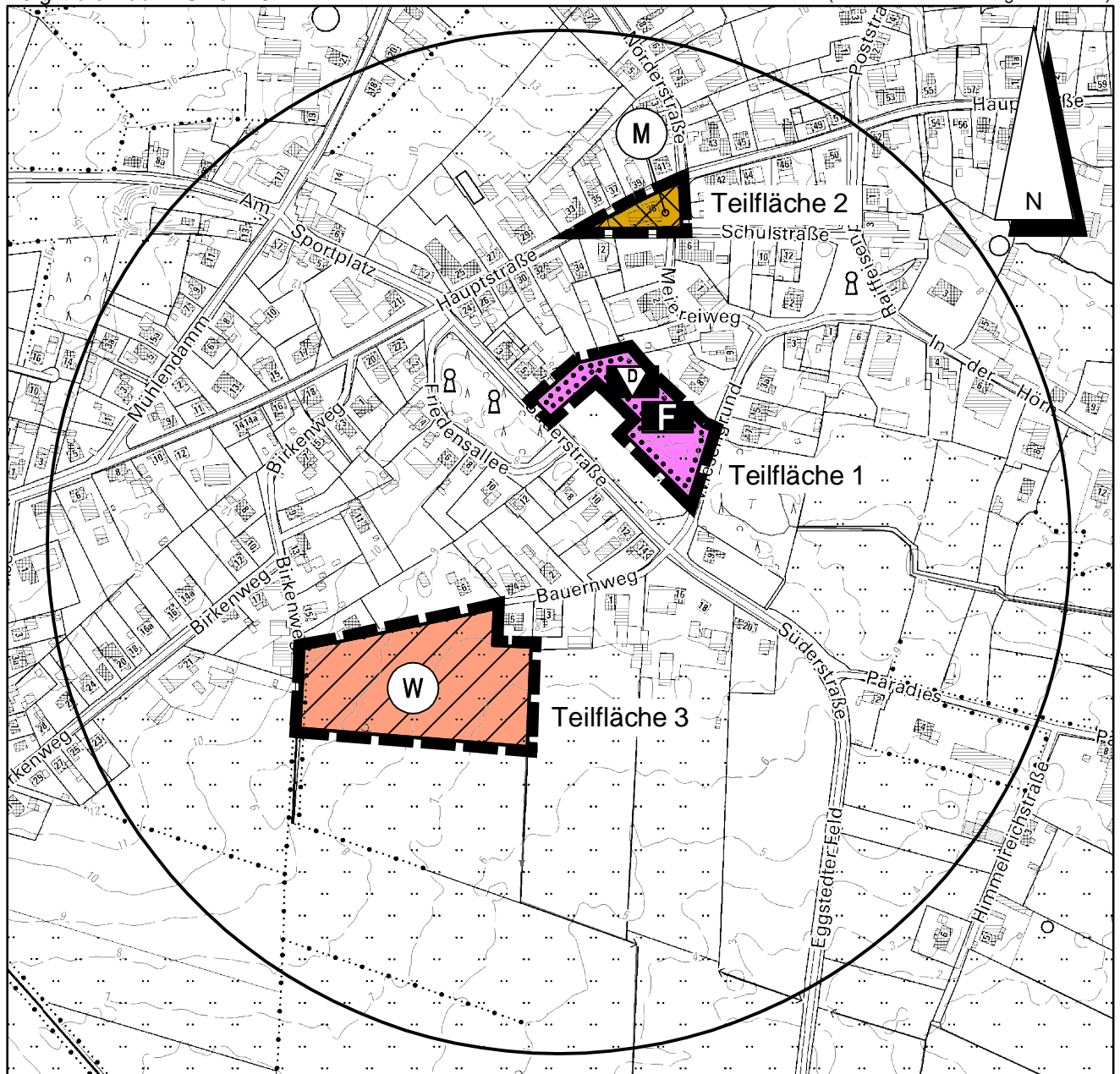
1. „zwischen Süderstraße und Wiesengrund“
2. „Hauptstraße Nr. 38 (alte Feuerwehr)“
3. „südliche Verlängerung des Birkenweges“

Planzeichnung

Es gilt die BauNVO von 2017

DTK 5, Maßstab 1 : 5.000

© GeoBasis-DE/L VerMA-SH (www.lverma.schleswig-holstein.de)



Stand: 05.07.2022

Dithmarsenpark 50
25767 Albersdorf
Tel. 04835 - 97 838 00
Fax 04835 - 97 838 02

Planungsbüro
Philipp








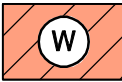
Gemeinde Eggstedt

Vorentwurf der 6. Änderung des Flächennutzungsplans

für die Teilflächen

1. „zwischen Süderstraße und Wiesengrund“
2. „Hauptstraße Nr. 38 (alte Feuerwehr)“
3. „südliche Verlängerung des Birkenweges“

Zeichenerklärung

Darstellungen Planzeichen	Erläuterungen	Rechtsgrundlage
	Gemischte Baufläche	§ 5 (2) Nr. 1 BauGB § 1 (1) Nr. 2 BauNVO
	Fläche für den Gemeinbedarf	§ 5 (2) Nr. 2 a BauGB
	-Feuerwehr-	
	Kulturellen Zwecken dienende Gebäude und Einrichtungen -Dorfgemeinschaftshaus-	
	Grenze des räumlichen Geltungsbereiches	
Vermerk (zukünftige Nachrichtliche Übernahme)		§ 5 (4) BauGB
	Wohnbaufläche	§ 1 (1) Nr. 1 BauNVO i.V.m. § 13 b BauGB

Stand: 05.07.2022