

ZEICHENERKLÄRUNG

ES GILT DIE PLANZEICHENVERORDNUNG 1990 – PlanzV 90 - zuletzt geändert am 14. Juni 2021

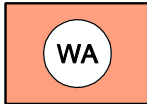
PLANZEICHEN

ERLÄUTERUNGEN

RECHTSGRUNDLAGE

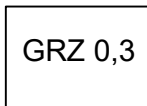
I. PLANUNGSRECHTLICHE FESTSETZUNGEN

1. Art der baulichen Nutzung
(§ 9 Abs. 1 Nr. 1 BauGB, § 16 BauNVO)



Allgemeine Wohngebiete
(§ 4 BauNVO)

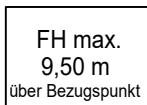
2. Maß der baulichen Nutzung
(§ 9 Abs. 1 Nr. 1 BauGB, § 16 BauNVO)



Grundflächenzahl (GRZ)
(§ 19 BauNVO)

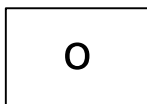


Zahl der Vollgeschosse als Höchstmaß
(§ 20 BauNVO)



Höhe baulicher Anlagen in Meter über Normalhöhennull,
als Höchstmaß:
Firsthöhe z.B. FH 9,50 m über Bezugspunkt


3. Bauweise, Baulinien, Baugrenzen
(§ 9 Abs. 1 Nr. 2 BauGB, §§ 22 und 23 BauNVO)



Offene Bauweise
(§ 22 Abs. 2 BauNVO)



Nur Einzelhäuser zulässig



Baugrenze
(§ 9 Abs. 1 Nr. 2 BauGB, § 23 Abs. 3 BauNVO)

6. Verkehrsflächen
(§ 9 Abs. 1 Nr. 11 BauGB)



Öffentliche Straßenverkehrsfläche

15. Sonstige Planzeichen

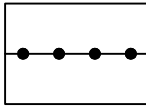


Grenze des räumlichen Geltungsbereichs des Bebauungsplanes
(§ 9 Abs. 7 BauGB)

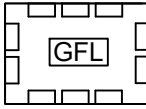
ZEICHENERKLÄRUNG

ES GILT DIE PLANZEICHENVERORDNUNG 1990 – PlanzV 90 - zuletzt geändert am 14. Juni 2021

PLANZEICHEN	ERLÄUTERUNGEN	RECHTSGRUNDLAGE
-------------	---------------	-----------------



Abgrenzung unterschiedlicher Nutzungen, z.B. von Baugebieten, oder Abgrenzung des Maßes der Nutzung innerhalb eines Baugebietes (z.B. § 1 Abs. 4, § 16 Abs. 5 BauNVO)



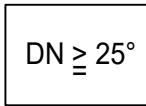
Mit Geh-, Fahr und Leitungsrechten zu belastende Flächen (§ 9 Abs. 1 Nr. 21 BauGB)



Umgrenzung von Flächen für Stellplätze (§ 9 Abs. 1 Nr. 4 und 22 BauGB)

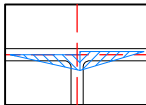


Zulässige Dachform: Satteldach, Walmdach, Krüppelwalmdach (§ 9 Abs. 4 BauGB, i.V.m. § 84 LBO Schl.-H)



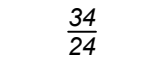
Dachneigung der Hauptgebäude größer oder gleich 25° (§ 9 Abs. 4 BauGB, i.V.m. § 84 LBO Schl.-H)

II. HINWEISE UND NACHRICHTLICHE ÜBERNAHMEN




Sichtdreieck nach Richtlinie RAST 06, Ziffer 6.3.9.3 (schraffierte Bereiche sind von der Bebauung freizuhalten)

III. DARSTELLUNGEN OHNE NORMCHARAKTER



Flurstücksbezeichnung



Flurstücksgrenze



künftig entfallende Flurstücksgrenze



geplante Flurstücksgrenze



Vorhandene bauliche Anlagen als Hauptgebäude / Nebengebäude



künftig entfallende bauliche Anlagen

IV. NUTZUNGSSCHABLONE

Art der baulichen Nutzung	
Bauweise	Zahl der Vollgeschosse
Grundflächenzahl	Firsthöhe in Meter über Bezugspunkt
Dachneigung	Dachform