












Anlage 2

Hennstedt B-Plan Nr. 12 Teilaufhebung Eingriffsbilanz

-  Bereich Aufhebung
-  verbleibender Geltungsbereich B-Plan Nr. 12
-  **WA** Wohngebiet (2018 bebaut)
-  **WA Pot.** Wohngebiet noch unbebaut
-  **MI B** Mischgebiet (2018 bebaut)
-  **MI A** Mischgebiet (bereits 2001 bebaut)
-  Verkehrsflächen
-  Fußwege (Teilversiegelung)
-  Grünfläche (Spielplatz)
-  **AF** Ausgleichsflächen
-  **K** Knickdurchbrüche



Neue Große Bergstraße 20
22767 Hamburg
Bearbeitung:
Dipl.-Biol. Torsten Bartels
Tel.: 040 - 80792596
TB@Bartels-Umweltplanung.de
GIS-Bearbeitung:
Daniela Baumgärtner M.Sc. Biologie

