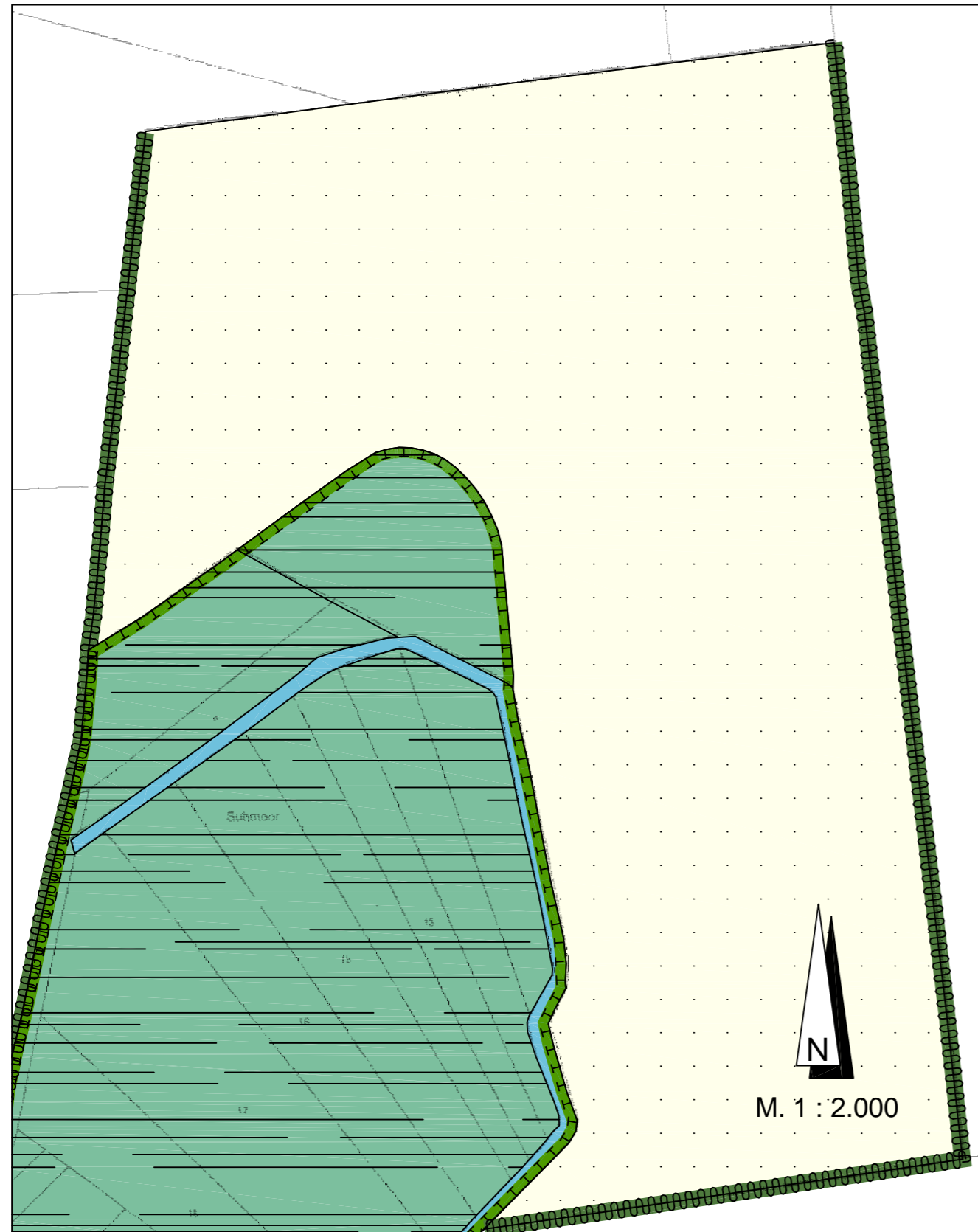
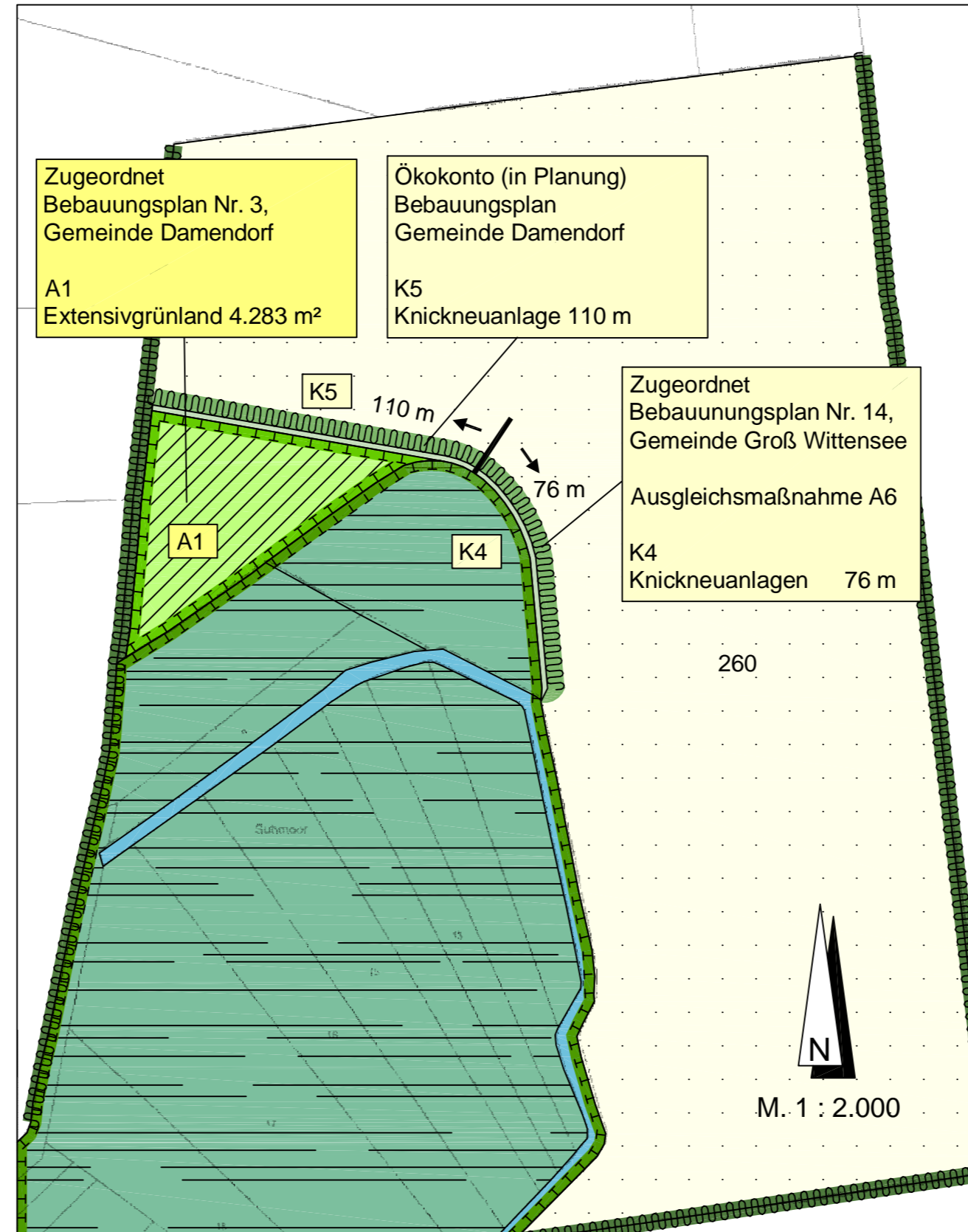


# Ausgleichsfläche 1 - Bestand -



# Ausgleichsfläche 1 - Entwicklung -




## Zeichenerklärung

Bestand

Entwicklung

Gehölze

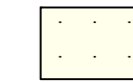


Knick




Knickschutzstreifen (2 m Breite)

Landwirtschaftliche Nutzflächen



Ackerfläche



Extensivgrünland

Moorflächen

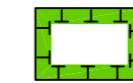
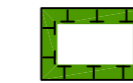


Moorfläche (geschützt)

Massnahmen



A1 Ausgleichsmaßnahme mit Nummer



Umgrenzung von Flächen für Maßnahmen zum Schutz, zur Pflege und zur Entwicklung von Boden, Natur und Landschaft

Wasserflächen



Graben

**ipp** Ingenieure für Bau, Umwelt und Stadtentwicklung

ipp Ingenieurgesellschaft  
Possel u. Partner GmbH & Co. KG  
Rendsburger Landstr. 196-198  
D 24113 Kiel  
Tel. +49(431) 6 49 59-0 Fax 6 49 59-59  
info@ipp-kiel.de www.ipp-kiel.com

GEMEINDE  
Damendorf

PLANUNG  
Bebauungsplan Nr. 3 "Bökwedels Camp"

Umweltbericht - Ausgleichsmaßnahme A1 - Karte 3

DATUM  
29.06.2018

MASSSTAB  
1 : 2.000

PROJEKT-NR.  
2017 / 025

GEZEICHNET  
Von Den Bulk

GEPRÜFT  
Franck