






Legende

Planerische Vorgaben

-  Regionaler Grünzug gem. Regionalplan (RP) 1998
-  Gebiete mit besonderen ökologischen Funktionen gem. Landschaftsrahmenplan (LRP) 1998
-  Gebiete mit besonderer Erholungsfunktion gem. LRP 1998
-  Gebiet mit besonderer Bedeutung zum Aufbau eines Schutzgebiets- und Biotopverbundsystems - Schwerpunktbereich - gem. LRP 1998
-  Gebiet mit besonderer Bedeutung zum Aufbau eines Schutzgebiets- und Biotopverbundsystems - Hauptverbundachse - gem. LRP 1998
-  Gebiet mit besonderer Bedeutung zum Aufbau eines Schutzgebiets- und Biotopverbundsystems - Nebenverbundachse - gem. LRP 1998

-  Geotop gem. Fortschreibung LRP 2020
-  Naturschutzgebiet, geplant, gem. LRP 1998

Planung

-  Entwicklung Wohnbaufläche
-  Entwicklung Gemischte Baufläche
-  Siedlungserweiterungsflächen im Regionalen Grünzug mit Nummerierung gem. Neuaufstellung Flächennutzungsplan (FNP)

Sonstiges

-  überregional: Fernradweg Tritttau - Bad Oldelsoe beschildert, gem. Wander- und Freizeitkarte
-  regional: Radweg, beschildert, gem. Tourenübersicht Radwandern in Stormarn
-  lokal: Vorschlag Radwegenutzung, teilweise beschildert, gem. Wander- und Freizeitkarte sowie Landschaftsplan (LP)
-  lokal: Vorschlag Wanderwegenutzung, meist nicht beschildert, gem. Wander- und Freizeitkarte
-  Lokal genutzter Rad-/ Wanderweg gem. LP
-  Gemeindegrenze

Gemeinde Rümpel
Landschaftsplan
Kreis Stormarn

stolzenberg@planlabor.de

Karte 24: Siedlungserweiterungsflächen im Regionalen Grünzug
Maßstab 1 : 20.000

