


# Planzeichenerklärung

Planzeichen Erläuterungen mit Rechtsgrundlagen

## I. Festsetzungen

Flächen für den Gemeinbedarf gem. § 9 (1) 5 BauGB



Flächen für den Gemeinbedarf




Sportlichen Zwecken dienende Gebäude und Einrichtungen

Sonstige Planzeichen

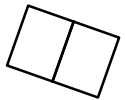


Umgrenzung von Flächen für die Erhaltung von Bäumen gem. § 9 (1) 25b BauGB

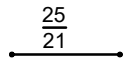


Grenze des räumlichen Geltungsbereichs gem. § 9 (7) BauGB

## II. Darstellungen ohne Normcharakter



Vorhandene Gebäude



Vorhandene Flurstücksgrenzen/Flurstücksbezeichnung



Geltungsbereich des Bebauungsplanes Nr. 2.1, 2. Änderung

**Gemeinde Steinburg**  
**B-Plan Nr. 2.1, 3. Änd. und Erg.**



stolzenberg@planlabor.de

Zeichenerklärung