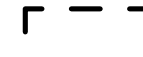













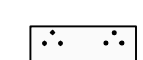















LEGENDE

-  Bauflächen gemäß Flächennutzungsplan
-  Abgrenzung der bebauten Ortslage
-  Bebauungsplan, mit Art der baulichen Nutzung
-  Baulücke mit guter Eignung
-  Baulücke mit bedingter Eignung
-  Nr. der Baulücke
-  Erweiterungspotenzial mit guter Eignung
-  Erweiterungspotenzial
-  Nr. Erweiterungspotenzial
-  Erschließungsmöglichkeit für Erweiterung
-  potenziell durch Immissionen vorbelastete Freifläche
-  Grundstück mit Nummerierung
-  Leerstand
-  Verkauf
-  Unternutzung
-  Landwirtschaftliche Hofstelle
-  Landwirtschaft (Pferdehof)
-  Gartenanlage, Grünfläche
-  Sportplatz
-  Grundstück bebaut
-  Haus nicht mehr vorhanden
-  Denkmal
-  Wald
-  Waldabstand
-  Jahreshäufigkeit Geruchsstunden in Prozent, hier 20 %
-  Jahreshäufigkeit Geruchsstunden in Prozent, hier 15 %
-  Jahreshäufigkeit Geruchsstunden in Prozent, hier 10 %
-  Abstand Windkraftanlage, bzw von Vorrandsgebieten für Windenergienutzung

Stand 24.03.2021

Gemeinde Eggstedt
Innenentwicklungspotenziale

Dithmarschenpark 50
25767 Albersdorf
Tel. 04835 - 97 838 00
Fax 04835 - 97 838 02

