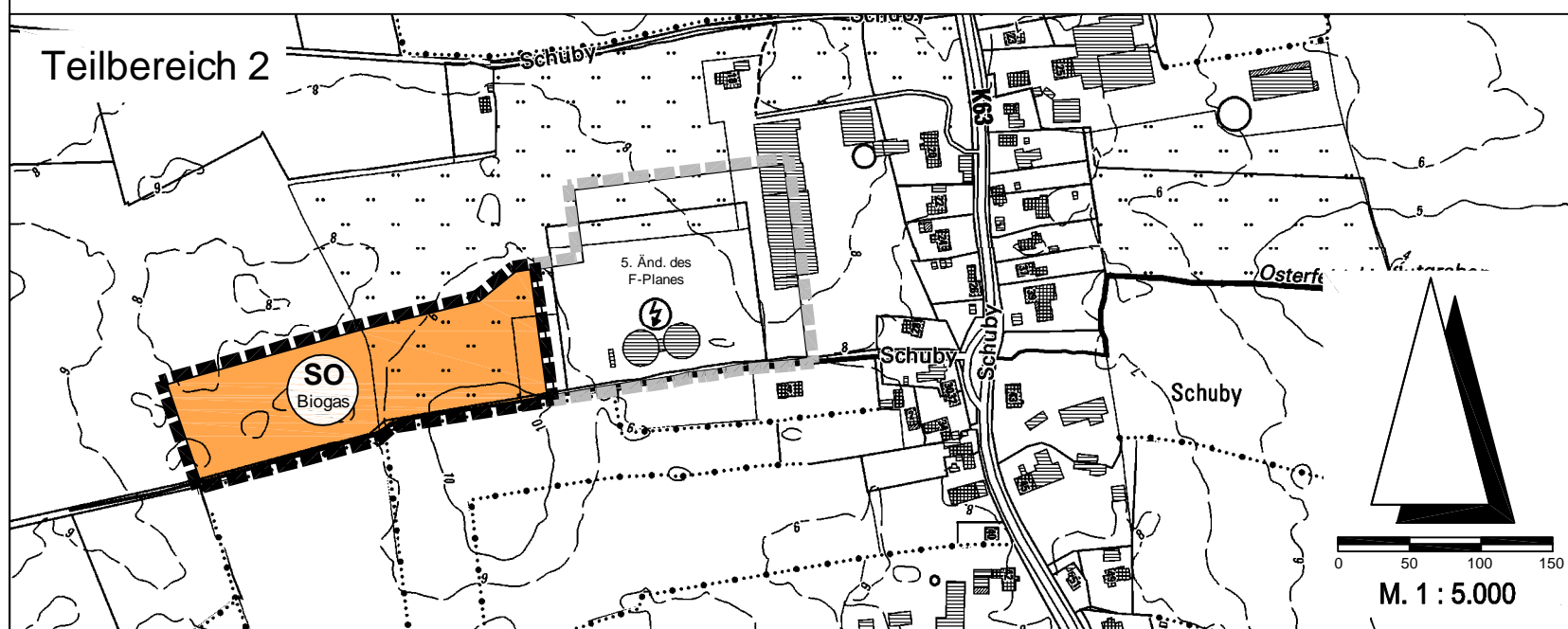
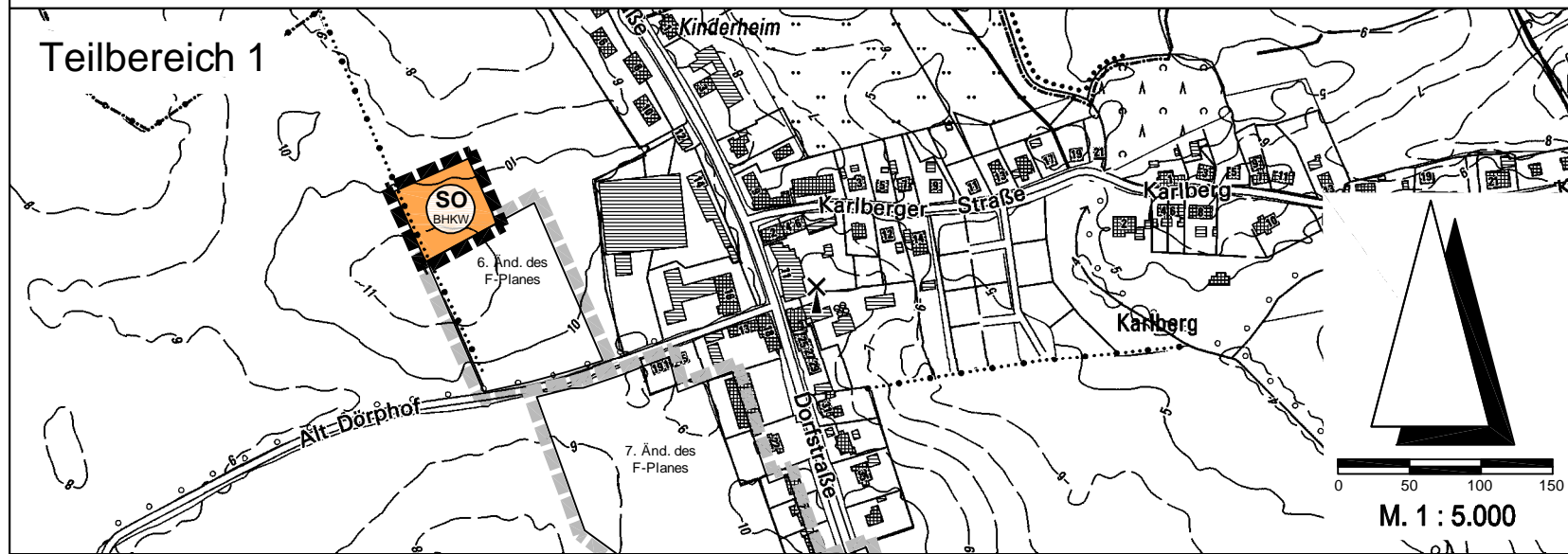


8. ÄNDERUNG DES FLÄCHENNUTZUNGSPLANES DER GEMEINDE DÖRPHOF FÜR ZWEI TEILBEREICHE IN DER GEMEINDE DÖRPHOF KREIS RD-ECK




Verfahrensvermerke

1. Aufgestellt aufgrund des Aufstellungsbeschlusses der Gemeindevertretung vom 27.02.2024. Die ortsübliche Bekanntmachung des Aufstellungsbeschlusses erfolgte durch Abdruck im Amtsblatt des Amtes Schlei-Ostsee am
2. Die frühzeitige Beteiligung der Öffentlichkeit nach § 3 Abs. 1 Satz 1 BauGB wurde am durchgeführt.
3. Die Behörden und sonstigen Träger öffentlicher Belange, die von der Planung berührt sein können, wurden gem. § 4 Abs. 1 i.V.m. § 3 Abs. 1 BauGB am unterrichtet und zur Abgabe einer Stellungnahme aufgefordert.
4. Die Gemeindevertretung hat am den Entwurf der 8. Änderung des Flächennutzungsplanes und die Begründung beschlossen und zur Veröffentlichung bestimmt.
5. Der Entwurf der 8. Änderung des Flächennutzungsplanes und die Begründung wurden in der Zeit vom bis zum im Internet unter www.bob-sh.de nach § 3 Abs. 2 BauGB veröffentlicht und haben zeitgleich während der Dienststunden öffentlich ausgelegen. Die Veröffentlichung und die öffentliche Auslegung wurden mit dem Hinweis, dass Stellungnahmen während der Veröffentlichungsfrist von jedermann schriftlich, per E-Mail oder zur Niederschrift geltend gemacht werden können, durch Abdruck im Amtsblatt des Amtes Schlei-Ostsee am ortsüblich bekannt gemacht. Der Inhalt der Bekanntmachung der Planentwürfe und die nach § 3 Abs. 2 BauGB zu veröffentlichenden Unterlagen wurden unter www.bob-sh.de zur Beteiligung der Öffentlichkeit zusätzlich ins Internet eingestellt.
6. Die Behörden und sonstigen Träger öffentlicher Belange, die von der Planung berührt sein können, wurden gem. § 4 Abs. 2 BauGB am zur Abgabe einer Stellungnahme aufgefordert.
7. Die Gemeindevertretung hat die Stellungnahmen der Öffentlichkeit und der Behörden und sonstigen Träger öffentlicher Belange am geprüft. Das Ergebnis wurde mitgeteilt.
8. Die Gemeindevertretung hat die 8. Änderung des Flächennutzungsplanes am beschlossen und die Begründung durch Beschluss gebilligt.
9. Das Ministerium für Inneres, Kommunales, Wohnen und Sport des Landes Schleswig-Holstein hat die 8. Änderung des Flächennutzungsplanes mit Bescheid vom Az. - mit Nebenbestimmungen und Hinweisen - genehmigt.
10. Die Gemeindevertretung hat die Nebenbestimmungen durch Beschluss vom erfüllt, die Hinweise sind beachtet. Das Ministerium für Inneres, Kommunales, Wohnen und Sport des Landes Schleswig-Holstein hat die Erfüllung der Nebenbestimmungen mit Bescheid vom Az. bestätigt.
11. Die Erteilung der Genehmigung der 8. Änderung des Flächennutzungsplanes sowie die Internetadresse der Gemeinde und die Stelle, bei der der Plan mit Begründung und zusammenfassender Erklärung auf Dauer während der Sprechstunden von allen Interessierten eingesehen werden kann und die über den Inhalt Auskunft erteilt, wurden am ortsüblich bekannt gemacht. In der Bekanntmachung wurde auf die Möglichkeit einer Geltendmachung von Verfahrens- und Formverstößen und von Mängeln der Abwägung sowie auf die Rechtsfolgen (§ 215 Abs. 2 BauGB) hingewiesen. Die 8. Änderung des Flächennutzungsplanes wurde mithin am wirksam.

SCOPING JUNI 2024

ZEICHENERKLÄRUNG

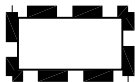
Darstellungen

 Sonstiges Sondergebiet (§ 11 BauNVO)

 'Blockheizkraftwerk'

 'Biogasanlage'

Sonstige Planzeichen

 Grenze des Geltungsbereiches der Flächennutzungsplan-Änderung

Dörphof, den

.....
(Bürgermeister)