



GLIS

**Landschaftsplan
der Gemeinde Dörphof
(Kreis Rendsburg-Eckernförde)**

- Entwurf -

**Kartierung der nach
§15a Landesnaturschutzgesetz
gesetzlich geschützten Biotope**



GLIS

**Landschaftsplan
der Gemeinde Dörphof
(Kreis Rendsburg-Eckernförde)**

- Entwurf -

Gesellschaft für
Landschafts-
Informationssysteme

Landschaftsanalyse,
Bewertung und Planung

Auftraggeber:

Gemeinde Dörphof

Auftragnehmer:

Gesellschaft für Landschafts-Informationssysteme (GLIS)

Pommerbyholz 2-3

24364 Holzdorf

Tel.: 04352/912706

Beate Stabenow
Achim Wolf

Bearbeitung:

Dipl.-Biol. Beate Stabenow

Dipl.-Geogr. Wiebke Saager

Dipl.-Ing. Klaus Wiebold

Landschaftsarchitekt BDLA

unter Mitarbeit von:

Dipl.-Ing. Doris Kube


Pommerbyholz 2-3
24364 Holzdorf
Tel. 0 43 52 / 91 27 06
Fax 0 43 52 / 13 46
glis-holzdorf@t-online.de

Juli 1998

Sparkasse Eckernförde
Kto. Nr. 555920
BLZ 21052090

Kreis Rendsburg-Eckernförde	Gem.- kenn- ziffern- 2	1	3	5							Lage in der Karte	TK25 1 3 2 5	Biotop-Nr. 1 0 1											
Ort/Lage Dörphof / nördl. Grüntal												Anschlußbiotope												
Standort/Geologie																								
Naturraum Schwansen								Naturraum-Nr. 7 0 1 0 1			Größe in m²		Erfassungseinheiten											
Beschreibung/Begründung zum Schutzworschlag Weiher Ein in einem Ackerschlag gelegener ca. 20 x 30 m großer Weiher mit schmalen, steilem Ufer. Das Ufer ist mit einer Nitrophytenreichen Hochstaudenflur bewachsen. In der nordwestlichen Ecke steht eine mittelgroße Weide. Der Weiher verlandet von NW her mit Rohrkolben. Das bräunlich trübe Wasser ist zur Hälfte von Wasserlinsen und Schwimmendem Laichkraut bedeckt.													Code:		%Flächenant.									
Arten (unterstrichen: nach BAV geschützt, fett : Rote Liste Schleswig-Holstein 1-3) dominant: Schwimmendes Laichkraut, Vielwurzelige Teichlinse, Breitblättriger Rohrkolben, Kleine Wasserlinse sonstige: Gemeiner Froschlöffel, Schein-Zypergras-Segge, Wasserminze, Teich-Schachtelhalm, Flatter-Binse, Berle, Gemeine Teichsimse, Große Brennessel, Gemeines Rispengras, Knautgras, Acker-Kratzdistel, Wald-Ziest, Kletten-Labkraut, Grau-Weide, Silber-Weide													Merkmale											
Dominante Bestände/Gesellschaften Laichkraut ; Wasserlinse													<input type="checkbox"/> §20c BNatG naß		<input type="checkbox"/> §20c BNatG trocken									
Gefährdungen/Einflüsse Eutrophierung													8 0 0 0		<input type="checkbox"/> seltener Bestand		<input type="checkbox"/> naturreaumtypisch		<input type="checkbox"/> pflegebedürftig		<input type="checkbox"/> unt. Kartierungsgrenze			
Nutzungsbenachbarung Acker													2 0 0 0		-überlagerung		<input type="checkbox"/> Unt. Kartierungsgrenze		<input type="checkbox"/>		<input type="checkbox"/>			
Maßnahmen/Empfehlungen Randstreifen													Schutzmerkmale		<input type="checkbox"/> Naturschutzg.		<input type="checkbox"/> Landschaftssch.		<input type="checkbox"/> Naturdenkmal		<input type="checkbox"/> L-Bestandteil		<input type="checkbox"/> Nationalpark	
Literatur/Informationen/Sonstiges													<input type="checkbox"/> ges.staatl.rep		<input type="checkbox"/> Artenschutzgeb.		<input type="checkbox"/> Feuchtg.int.Bed		<input type="checkbox"/> GeoschOb		<input type="checkbox"/>		<input type="checkbox"/>	
Bewert.													<input type="checkbox"/> Randlänge		<input type="checkbox"/>		<input type="checkbox"/>		<input type="checkbox"/>		<input type="checkbox"/>		<input type="checkbox"/>	
Fotos													<input type="checkbox"/> Dias		<input type="checkbox"/>		<input type="checkbox"/>		<input type="checkbox"/>		<input type="checkbox"/>		<input type="checkbox"/>	
Bearbeiter Wolf				Datum 10.06.95				Ausgabe 19.12.96				Teilflächen Folgeblätter												

Kreis	Gem.-kenn-ziffern- 2	1	3	5
Rendsburg-Eckernförde		4	6	
Ort/Lage				
Dörphof / nördl. Grüntal				
Standort/Geologie				
Naturraum				
Schwansen		Naturraum-Nr.		
		7 0 1 0 1		



TK25	Biotop-Nr.
1 3 2 5	1 0 2

Anschlußbiotope

Größe in m²

--	--	--	--	--	--	--	--	--	--

Erfassungseinheiten

Code:

--	--	--	--	--	--	--

%Flächenant.

--	--	--	--	--	--	--

Beschreibung/Begründung zum Schutzvorschlag

Tümpel
 Ein ca. 30 qm großer, mit Grauweidengebüsch bewachsener Tümpel. Es ist nahezu keine Wasservegetation vorhanden. Das Ufer ist schmal und mehr oder weniger steil.

Arten (unterstrichen: nach BAV geschützt, fett : Rote Liste Schleswig-Holstein 1-3)

dominant: Grau-Weide
sonstige: Gemeines Rispengras, Flutender Schwaden, Acker-Kratzdistel, Kriechender Hahnenfuß, Große Brennessel, Stumpfbältriger Ampfer

Merkmale

§20c BNatG naß	X
§20c BNatG trocken	
seltener Bestand	
naturraumtypisch	
pflegebedürftig	
unt. Kartierungsgrenze	

Dominante Bestände/Gesellschaften

Gefährdungen/Einflüsse

Eutrophierung

8	0	0	0
---	---	---	---

Nutzungsbenachbarung

Acker

2	0	0	0
---	---	---	---

 -überlagerung

--	--	--	--

Maßnahmen/Empfehlungen

Literatur/Informationen/Sonstiges

Schutzmerkmale

	Bestand	Vorschlag	Aufhebung
Naturschutzg.			
Landschaftssch.			
Naturdenkmal			
L-Bestandteil			
Nationalpark			
Artenschutzgeb.			
ges. staatl. rep			
Feuchtg.int. Bed			
GeoschOb			

Bewert. Randlänge

Fotos Dias

Kreis Rendsburg-Eckernförde	Gem.-kennziffern- 1	2	3	4	5	6
Ort/Lage Dörphof / nördl. Grüntal	Naturraum Schwansen					
Standort/Geologie						Naturraum-Nr. 7 0 1 0 1

Lage in der Karte

TK25	1 3 2 5	Biotop-Nr.	1 0 3
Anschlußbiotope			

Beschreibung/Begründung zum Schutzbegründung

Tümpel
 Ein kleiner, ca. 25 qm großer, weitgehend verlandeter Tümpel mit einem schmalen Nitrophytensaum. Der Tümpel wird an seinem Nordufer von einem Knick beschattet.

Größe in m²

--	--	--	--	--	--	--	--

Erfassungseinheiten

Code:

%Flächenant.

Arten (unterstrichen: nach BAV geschützt, fett : Rote Liste Schleswig-Holstein 1-3)

dominant: Flutender Schwaden, Wasser-Knöterich
sonstige: Flatter-Binse, Kriechender Hahnenfuß, Große Brennessel, Knoten-Braunwurz, Knaulgras, Knick-Fuchsschwanz, Gemeines Rispengras, Stumpflättriger Ampfer, Acker-Kratzdistel, Rohrglanzgras

Merkmale

§20c BNatG naß	
§20c BNatG trocken	
seltener Bestand	
naturraumtypisch	
pflegebedürftig	
unt. Kartierungsgrenze	

Dominante Bestände/Gesellschaften

Schutzmerkmale

	Bestand	Vorschlag	Aufhebung
Naturschutzg.			
Landschaftssch.			
Naturdenkmal			
L-Bestandteil			
Nationalpark			
Artenschutzgeb.			
ges. staatl. rep			
Feuchtg.int.Bed			
GeoschOb			

Gefährdungen/Einflüsse

Verlandung

Nutzungsbenachbarung

Acker ; Knick


 -überlagerung

Maßnahmen/Empfehlungen

Literatur/Informationen/Sonstiges

Bewert. Randlänge

Fotos Dias

Kreis Rendsburg-Eckernförde	Gem.-kennziffern- 1 2	3 4	5 6																																																																																																																				
Ort/Lage Dörphof / nördl. Rohrüh					Lage in der Karte 					TK25 1 3 2 5	Biotop-Nr. 1 0 6																																																																																																												
Standort/Geologie					Anschlußbiotope <table border="1" style="width: 100%; height: 100px;"> <tr><td></td><td></td><td></td><td></td><td></td><td></td><td></td><td></td><td></td><td></td></tr> <tr><td></td><td></td><td></td><td></td><td></td><td></td><td></td><td></td><td></td><td></td></tr> <tr><td></td><td></td><td></td><td></td><td></td><td></td><td></td><td></td><td></td><td></td></tr> <tr><td></td><td></td><td></td><td></td><td></td><td></td><td></td><td></td><td></td><td></td></tr> <tr><td></td><td></td><td></td><td></td><td></td><td></td><td></td><td></td><td></td><td></td></tr> <tr><td></td><td></td><td></td><td></td><td></td><td></td><td></td><td></td><td></td><td></td></tr> <tr><td></td><td></td><td></td><td></td><td></td><td></td><td></td><td></td><td></td><td></td></tr> <tr><td></td><td></td><td></td><td></td><td></td><td></td><td></td><td></td><td></td><td></td></tr> <tr><td></td><td></td><td></td><td></td><td></td><td></td><td></td><td></td><td></td><td></td></tr> <tr><td></td><td></td><td></td><td></td><td></td><td></td><td></td><td></td><td></td><td></td></tr> </table>																																																																																																									Naturraum Schwansen					Naturraum-Nr. 7 0 1 0 1				
Beschreibung/Begründung zum Schutzworschlag Weiher Kleiner Weiher, von angelegtem Hegegehölz aus Schlehen und Kartoffelrosen umgeben. Wegen des Entenbesatzes ist die Wasservegetation fast völlig entfernt. Das Ufer wird offenbar regelmäßig gemäht. Die gesamte Fläche ist eingezäunt.										Größe in m ² <table border="1" style="width: 100%; height: 20px;"> <tr><td></td><td></td><td></td><td></td><td></td><td></td><td></td><td></td><td></td><td></td></tr> </table>															Erfassungseinheiten Code: <table border="1" style="width: 100%; height: 20px;"> <tr><td></td><td></td><td></td><td></td><td></td><td></td><td></td><td></td><td></td><td></td></tr> </table>															% Flächenant. <table border="1" style="width: 100%; height: 20px;"> <tr><td></td><td></td><td></td><td></td><td></td><td></td><td></td><td></td><td></td><td></td></tr> </table>																																																																															
Arten (unterstrichen: nach BAV geschützt, fett : Rote Liste Schleswig-Holstein 1-3) <u>dominant:</u> Gemeines Rispengras <u>sonstige:</u> Wiesen-Lieschgras, Flatter-Binse, Schmalblättriger Rohrkolben, Wiesen-Schwengel, Kartoffel-Rose, Schwarzdorn										Merkmale <table border="1" style="width: 100%; height: 100px;"> <tr><td>§20c BNatG naß</td><td></td></tr> <tr><td>§20c BNatG trocken</td><td></td></tr> <tr><td>seltener Bestand</td><td></td></tr> <tr><td>naturraumtypisch</td><td></td></tr> <tr><td>pflegebedürftig</td><td></td></tr> <tr><td>unt. Kartierungsgrenze</td><td></td></tr> <tr><td> </td><td></td></tr> <tr><td> </td><td></td></tr> <tr><td> </td><td></td></tr> </table>					§20c BNatG naß		§20c BNatG trocken		seltener Bestand		naturraumtypisch		pflegebedürftig		unt. Kartierungsgrenze																																																																																														
§20c BNatG naß																																																																																																																							
§20c BNatG trocken																																																																																																																							
seltener Bestand																																																																																																																							
naturraumtypisch																																																																																																																							
pflegebedürftig																																																																																																																							
unt. Kartierungsgrenze																																																																																																																							
Dominante Bestände/Gesellschaften										Schutzmerkmale <table border="1" style="width: 100%; height: 100px;"> <thead> <tr> <th></th> <th>Bestand</th> <th>Vorschlag</th> <th>Aufhebung</th> </tr> </thead> <tbody> <tr><td>Naturschutzg.</td><td></td><td></td><td></td></tr> <tr><td>Landschaftssch.</td><td></td><td></td><td></td></tr> <tr><td>Naturdenkmal</td><td></td><td></td><td></td></tr> <tr><td>L-Bestandteil</td><td></td><td></td><td></td></tr> <tr><td>Nationalpark</td><td></td><td></td><td></td></tr> <tr><td>Artenschutzgeb</td><td></td><td></td><td></td></tr> <tr><td>ges.staatl.rep</td><td></td><td></td><td></td></tr> <tr><td>Feuchtg.int.Bed</td><td></td><td></td><td></td></tr> <tr><td>GeoschOb</td><td></td><td></td><td></td></tr> <tr><td> </td><td></td><td></td><td></td></tr> <tr><td> </td><td></td><td></td><td></td></tr> </tbody> </table>						Bestand	Vorschlag	Aufhebung	Naturschutzg.				Landschaftssch.				Naturdenkmal				L-Bestandteil				Nationalpark				Artenschutzgeb				ges.staatl.rep				Feuchtg.int.Bed				GeoschOb																																																																				
	Bestand	Vorschlag	Aufhebung																																																																																																																				
Naturschutzg.																																																																																																																							
Landschaftssch.																																																																																																																							
Naturdenkmal																																																																																																																							
L-Bestandteil																																																																																																																							
Nationalpark																																																																																																																							
Artenschutzgeb																																																																																																																							
ges.staatl.rep																																																																																																																							
Feuchtg.int.Bed																																																																																																																							
GeoschOb																																																																																																																							
Gefährdungen/Einflüsse					Nutzungenbenachbarung -überlagerung 4 0 0 0 Fischereinutzung																																																																																																																		
Maßnahmen/Empfehlungen																																																																																																																							
Literatur/Informationen/Sonstiges																																																																																																																							
Bearbeiter Wolf		Datum 20.06.95		Ausgabe 19.12.96		Teilflächen		Folgeblätter																																																																																																															
Bewert. <input type="checkbox"/> Randlänge <input type="checkbox"/>					Fotos <input type="checkbox"/> Dias <input type="checkbox"/>																																																																																																																		

Kreis		Gem.-	1		3		5	
Rendsburg-Eckernförde		kenn-	2		4		6	
		ziffern-						

Lage in der Karte



TK25

1	3	2	5
---	---	---	---

Biotop-Nr.

1	0	7
---	---	---

Ort/Lage
Dörphof / nordwestl. Rohrüh

Standort/Geologie

Naturraum
Schwansen

Naturraum-Nr.
7 0 1 0 1

Beschreibung/Begründung zum Schutzvorschlag

Tümpel
In einem Maisacker gelegener, stark eutrophierter, länglicher, ca. 5 x 15 m großer Tümpel mit üppiger Wasser- und Ufervegetation.

Arten (unterstrichen: nach BAV geschützt, fett : Rote Liste Schleswig-Holstein 1-3)

dominant: Schwimmendes Laichkraut, Breitblättriger Rohrkolben, Rohrglanzgras

sonstige: Vielwurzelige Teichlinse, Ästiger Igelkolben, Ufer-Wolfstrapp, Flutender Schwaden

Dominante Bestände/Gesellschaften

Gefährdungen/Einflüsse
Eutrophierung 8 0 0 0

Nutzungsbenachbarung
Acker 2 0 0 0 -überlagerung

Maßnahmen/Empfehlungen
Randstreifen

Literatur/Informationen/Sonstiges

Bearbeiter: Wolf

Datum: 20.06.95

Ausgabe: 19.12.96

Teilflächen:

Folgeblätter:

Anschlußbiotope

Größe in m²

--	--	--	--	--	--	--	--	--	--

Erfassungseinheiten

Code:

--	--

%Flächenant.

--	--

Merkmale

§20c BNatG naß	<input type="checkbox"/>
§20c BNatG trocken	<input type="checkbox"/>
seltener Bestand	<input type="checkbox"/>
naturraumtypisch	<input type="checkbox"/>
pflegebedürftig	<input type="checkbox"/>
unt. Kartierungsgrenze	<input type="checkbox"/>
	<input type="checkbox"/>
	<input type="checkbox"/>
	<input type="checkbox"/>

Schutzmerkmale


	Bestand	Vorschlag	Aufhebung
Naturschutzg.	<input type="checkbox"/>	<input type="checkbox"/>	<input type="checkbox"/>
Landschaftssch.	<input type="checkbox"/>	<input type="checkbox"/>	<input type="checkbox"/>
Naturdenkmal	<input type="checkbox"/>	<input type="checkbox"/>	<input type="checkbox"/>
L-Bestandteil	<input type="checkbox"/>	<input type="checkbox"/>	<input type="checkbox"/>
Nationalpark	<input type="checkbox"/>	<input type="checkbox"/>	<input type="checkbox"/>
Artenschutzgeb.	<input type="checkbox"/>	<input type="checkbox"/>	<input type="checkbox"/>
ges.staatl.rep.	<input type="checkbox"/>	<input type="checkbox"/>	<input type="checkbox"/>
Feuchtg.int.Bed	<input type="checkbox"/>	<input type="checkbox"/>	<input type="checkbox"/>
GeoschOb	<input type="checkbox"/>	<input type="checkbox"/>	<input type="checkbox"/>
	<input type="checkbox"/>	<input type="checkbox"/>	<input type="checkbox"/>
	<input type="checkbox"/>	<input type="checkbox"/>	<input type="checkbox"/>
	<input type="checkbox"/>	<input type="checkbox"/>	<input type="checkbox"/>

Bewert. Randlänge

Fotos Dias

Kreis		Gem.-kennziffern	1	3	5
Rendsburg-Eckernförde		2	4	6	

Lage in der Karte



TK25

1 3 2 5

Biotop-Nr.

1 0 8

Ort/Lage
Dörphof / östl. Grüntal

Standort/Geologie

Naturraum
Schwansen

Naturraum-Nr.

7 0 1 0 1

Anschlußbiotope

Beschreibung/Begründung zum Schutzbegründung

Tümpel
 In einem Getreidefeld liegender und von dichtem Grauweiden- gebüsch eingenommener Tümpel. Die Wasserfläche ist mit Wasserlinsen bedeckt. Der Tümpel ist mit etwas Totholz, einigen Lesesteinen und Müll aufgefüllt. Er wird von einem ca. 1,5 m breiten Randstreifen mit Nitrophytenflur umgeben.

Größe in m²

--	--	--	--	--	--

Erfassungseinheiten

Code:

--	--	--	--

%Flächenant.

Arten (unterstrichen: nach BAV geschützt, fett : Rote Liste Schleswig-Holstein 1-3)
dominant: Grau-Weide, Kleine Wasserlinse, Gemeine Quecke, Große Brennessel, Acker-Kratzdistel
sonstige: Gemeines Rispengras, Flatter-Binse, Glatthafer, Knautgras

Merkmale

§20c BNatG naß	
§20c BNatG trocken	
seltener Bestand	
naturraumtypisch	
pflgebedürftig	
unt. Kartierungsgrenze	

Dominante Bestände/Gesellschaften

Gefährdungen/Einflüsse **1 0 0 0**
 Verfüllung

Nutzungsbenachbarung **2 0 0 0** -überlagerung
 Acker

Maßnahmen/Empfehlungen
Randstreifen erhalten ; Lesesteine zum Knick

Literatur/Informationen/Sonstiges

Schutzmerkmale

	Bestand	Vorschlag	Aufhebung
Naturschutzg.			
Landschaftssch.			
Naturdenkmal			
L-Bestandteil			
Nationalpark			
Artenschutzgeb.			
ges.staatl.rep			
Feuchtg.int.Bod			
GeoschOb			

Bewert. Randlänge

Fotos Dias

Kreis		Gem.-kennziffern-1	1	3	5
Rendsburg-Eckernförde		2	4	6	
Ort/Lage					
Dörphof / westl. Schubystrand					
Standort/Geologie					
Naturraum					
Schwansen					Naturraum-Nr.
					7 0 1 0 1



TK25	1 4 2 6	Biotop-Nr.	1 1 2
Anschlußbiotope			

Beschreibung/Begründung zum Schutzvorschlag
Tümpel
 Ein von einem Wall umgebener, angelegter Weidetümpel mit flachen Ufern und eingezäunter Viehtränke. Rohrkolben, Tannenwedel und Wasser-Ehrenpreis dominieren im Wasser. Es wurden einige grobe Geschiebe plaziert.

Größe in m²

Erfassungseinheiten

Code:

--	--

%Flächenant.

Arten (unterstrichen: nach BAV geschützt, fett : Rote Liste Schleswig-Holstein 1-3)
dominant: Schmalblättriger Rohrkolben, Tannenwedel
sonstige: Roter Wasser-Ehrenpreis, Wasserstern, Hahnenfuß, Nickender Zweizahn, Gemeine Sumpfsimse, Sumpf-Vergißmeinnicht, Glieder-Binse, Kleinblättrige Brunnenkresse

Merkmale

§20c BNatG naß	
§20c BNatG trocken	
seltener Bestand	
naturraumtypisch	
pflgebedürftig	
unt. Kartierungsgrenze	

Dominante Bestände/Gesellschaften

Schutzmerkmale

	Bestand	Vorschlag	Aufhebung
Naturschutzg.			
Landschaftssch.			
Naturdenkmal			
L-Bestandteil			
Nationalpark			
Artenschutzgeb.			
ges.staatl.rep			
Feuchtg.int.Bed			
GeoschOb			

Gefährdungen/Einflüsse

--	--	--	--

Nutzungsbenachbarung
 Grünland 3 0 0 0 -überlagerung

Maßnahmen/Empfehlungen

Literatur/Informationen/Sonstiges

Bewert. Randlänge

Fotos Dias

Kreis Rendsburg-Eckernförde	Gem.- kenn- ziffern-	1	3	5	2	4	6
Ort/Lage Dörphof / südl. Osterschau		Standort/Geologie					
Naturraum Schwansen				Naturraum-Nr. 7 0 1 0 1			

Lage in der Karte

	X		

TK25 1 4 2 6	Biotop-Nr. 1 1 3
-----------------	---------------------

Anschlußbiotop

Beschreibung/Begründung zum Schutzbegründung
Weiher
 Ein zur Hälfte mit Schwarzerlen und anderen Gehölzen umstandener, eingezäunter Weideweiher mit auffällig klarem Wasser. Das steile ca. 80 cm hohe Ufer ist mit einer Hochstaudenried-ähnlichen Vegetation bewachsen.
 Der Rand der Wasserfläche ist mit Wasserlinsen bedeckt und mit vordringendem Bittersüßen Nachtschatten bewachsen.

Arten (unterstrichen: nach BAV geschützt, fett : Rote Liste Schleswig-Holstein 1-3)
dominant: Vielwurzelige Teichlinse
sonstige: Berle, Ästiger Igelkolben, Bittersüßer Nachtschatten, Echte Zaunwinde, Sumpf-Vergißmeinnicht, Flatter-Binse, Kletten-Labkraut, Große Brennnessel, Acker-Kratzdistel, Gemeine Strandse, Gemeiner Blutweiderich, Schwarz-Erle, Eingrifflicher Weißdorn, Schwarzdorn, Grau-Weide, Gemeiner Froschlöffel

Dominante Bestände/Gesellschaften

Gefährdungen/Einflüsse

Nutzungsbenachbarung
 Grünland 3 0 0 0 -überlagerung

Maßnahmen/Empfehlungen

Literatur/Informationen/Sonstiges

Größe in m²

--	--	--	--	--

Erfassungseinheiten

Code:

--	--

%Flächenant.

--	--

Merkmale

\$20c BNatG naß	
\$20c BNatG trocken	
seltener Bestand	
naturraumtypisch	
pflegebedürftig	
unt. Kartierungsgrenze	

Schutzmerkmale

	Bestand	Vorschlag	Aufhebung
Naturschutzg.			
Landschaftssch.			
Naturdenkmal			
L-Bestandteil			
Nationalpark			
Artenschutzgeb.			
ges. staatl. rep			
Feuchtg.int. Bed			
GeoschOb			

Bewert. Randlänge

Fotos Dias

Kreis		Gem.-kennziffern- 1		3		5	
Rendsburg-Eckernförde		2		4		6	
Ort/Lage							
Dörphof / nördl. Osterschau							
Standort/Geologie							
Naturraum							
Schwansen						Naturraum-Nr.	
						7 0 1 0 1	

Lage in der Karte



TK25

Biotop-Nr.

1 3 2 6

1 1 5

Anschlußbiotope

Größe in m²

--	--	--	--	--	--

Erfassungseinheiten

Code:

--	--

%Flächenant.

--	--

Merkmale

\$20c BNatG naß	
\$20c BNatG trocken	
seltener Bestand	
naturraumtypisch	
pflegebedürftig	
unt. Kartierungsgrenze	

Schutzmerkmale

	Bestand	Vorschlag	Aufhebung
Naturschutzg.			
Landschaftssch.			
Naturdenkmal			
L-Bestandteil			
Nationalpark			
Artenschutzgeb.			
ges. staatl. rep			
Feuchtg.int. Bed			
GeoschOb			

Bewert. Randlänge

Fotos Dias

Beschreibung/Begründung zum Schutzvorschlag
 Stehendes Kleingewässer
 In einem Knickwinkel gelegener kleiner Ackerweiher mit flachen bis steilen Ufern; Ufer mit dichtem Schwertlilienbestand besetzt. Die Sichttiefe des Wassers beträgt mehr als 20 cm. Das Kleingewässer wurde zum Kartierungszeitpunkt nur etwas von Eichenüberhängern des überwiegend von Schlehen bewachsenen Knicks beschattet, da der Knick frisch auf den Stock gesetzt worden war.

Arten (unterstrichen: nach BAV geschützt, fett : Rote Liste Schleswig-Holstein 1-3)
dominant: Gelbe Schwertlilie
sonstige: Bittersüßer Nachtschatten, Gift-Hahnenfuß, Rohrglanzgras

Dominante Bestände/Gesellschaften

Gefährdungen/Einflüsse

Nutzungsbenachbarung 2 0 0 0 -überlagerung

Acker ; Knick

Maßnahmen/Empfehlungen

Literatur/Informationen/Sonstiges

Kreis Rendsburg-Eckernförde	Gem.- kenn- ziffern- 2	1	3	5	2	4	6
Ort/Lage Dörphof / östl. Osterschau							
Standort/Geologie							
Naturraum Schwansen				Naturraum-Nr. 7 0 1 0 1			

Lage in der Karte

TK25 1 3 2 6	Biotop-Nr. 1 1 6
-----------------	---------------------

Anschlußbiotope

Beschreibung/Begründung zum Schutzvorschlag

Binsen- und seggenreiche Naßwiese
Inmitten einer intensiv gepflegten und gut drainierten Weide
gelegene, leicht erhabene, feuchte, offenbar quellige Fläche.
Der innere Bereich ist vollständig von einem Simsenried auf
stark schwingendem Boden eingenommen. Zum Rand hin geht der
Bereich in eine nasse Weißklee- Weidelgrasweide mit Kammgras
über.

Größe in m²

--	--	--	--	--	--	--	--

Erfassungseinheiten

Code:

--	--

% Flächenant.

--	--	--	--

Arten (unterstrichen: nach BAV geschützt, fett : Rote Liste Schleswig-Holstein 1-3)

dominant: Gemeine Teichsimse
sonstige: Sumpf-Dotterblume, Röhrliger Wasserfenchel, Glieder-Binse,
Flatter-Binse, Weißes Straußgras, Flutender Schwaden, Gift-Hahnenfuß,
Rasen-Vergißmeinnicht, Sumpf-Weidenröschen, Sumpf-Labkraut, Wolliges
Honiggras, Weide-Kammgras, Kuckucks-Lichtnelke

Merkmale

§20c BNatG naß	
§20c BNatG trocken	
seltener Bestand	
naturraumtypisch	
pflegebedürftig	
unt. Kartierungsgrenze	

Dominante Bestände/Gesellschaften

Schutzmerkmale

	Bestand	Vorschlag	Aufhebung
--	---------	-----------	-----------

Gefährdungen/Einflüsse 8 0 0 0

Eutrophierung

Naturschutzg.			
Landschaftssch.			
Naturdenkmal			
L-Bestandteil			
Nationalpark			
Artenschutzgeb.			
ges. staatl. rep			
Feuchtg.int.Bed			
GeoschOb			

Nutzungsbenachbarung 3 0 0 0 -überlagerung

Grünland

Maßnahmen/Empfehlungen

extensiv genutzten Schutzstreifen noch erweitern

Bewert. Randlänge

Fotos Dias

Literatur/Informationen/Sonstiges

Kreis		Gem.-kennziffern- 1		3		5	
Rendsburg-Eckernförde		2		4		6	
Ort/Lage							
Dörphof / Karlbergfeld							
Standort/Geologie							
Naturraum							
Schwansen						Naturraum-Nr.	
						7 0 1 0 1	



TK25	1	3	2	5	Biotop-Nr.	1	1	7
Anschlußbiotope								
[Empty grid for connection biotopes]								

Beschreibung/Begründung zum Schutzbegründung

Tümpel
 Ein an einem Knick, im Grünland gelegener Tümpel, mit bis auf einige Weiden- und Erlenbüsche offenem Rand. Der Tümpel ist bis in die Mitte hinein mit Rohrkolben und Teichsimse besiedelt. Die Wasserfläche ist mit Wasserlinsen bedeckt. Die recht steilen Böschungen sind 1 - 2 m hoch. Auf den Böschungskanten hat sich ein schmaler Ruderalsaum gebildet.

Arten (unterstrichen: nach BAV geschützt, fett : Rote Liste Schleswig-Holstein 1-3)
 Breitblättriger Rohrkolben, Gemeine Teichsimse, Flutender Schwaden, Weißes Straußgras, Grau-Weide, Schwarz-Erle, Flatter-Binse, Ästiger Igelkolben, Sumpf-Labkraut, Bittersüßer Nachtschatten, Wasserfeder, Kleine Wasserlinse, Gemeiner Gilbweiderich, Wasser-Knöterich, Untergetauchte Wasserlinse

Dominante Bestände/Gesellschaften
 Rohrkolbenröhricht ; Wasserlinsendecke

Gefährdungen/Einflüsse 8 9 0 0
 Eutrophierung ; Verlandung

Nutzungsbenachbarung 3 0 0 0 -überlagerung [] [] [] []
 Grünland

Maßnahmen/Empfehlungen

Literatur/Informationen/Sonstiges

Größe in m²

Erfassungseinheiten

Code:

% Flächenant.

Merkmale

\$20c BNatG naß	
\$20c BNatG trocken	
seltener Bestand	
naturraumtypisch	
pflgebedürftig	
unt. Kartierungsgrenze	

Schutzmerkmale

	Bestand	Vorschlag	Aufhebung
Naturschutzg.			
Landschaftssch.			
Naturdenkmal			
L-Bestandteil			
Nationalpark			
Artenschutzgeb.			
ges.staatl.rep			
Feuchtg.int.Bed			
GeoschOb			

Bewert. Randlänge

Fotos Dias

Kreis		Gem.-kennziffern-1	1	3	5
Rendsburg-Eckernförde		Gem.-kennziffern-2	2	4	6
Ort/Lage					
Dörphof / nordwestl. Revkuhl					
Standort/Geologie					
Naturraum					
Schwansen				Naturraum-Nr.	
				7	0 1 0 1

Lage in der Karte

TK25	1 4 2 5	Biotop-Nr.	1 1 8
------	---------	------------	-------

Anschlußbiotop

Größe in m²

--	--	--	--	--	--	--	--	--	--

Erfassungseinheiten

Code:

--	--	--	--

% Flächenant.

--	--	--	--

Beschreibung/Begründung zum Schutzbegründung

Weiher
 Kleine Mergelkuhle im Acker, Wasserspiegel ca. 1,2 m unterhalb der Geländeoberkante; zu 2/3 von einem schmalen, geknickten Grauweiden-Erlengebüsch umgeben. Die Wasserfläche ist dicht mit Wasserlinsen bedeckt. Es gibt einen kleinen Igelkolbenbestand. Auf den steilen Böschungen wurden Lesesteine und Totholz abgelagert.

Arten (unterstrichen: nach BAV geschützt, fett : Rote Liste Schleswig-Holstein 1-3)

dominant: Vielwurzelige Teichlinse, Schwarz-Erle
sonstige: Ästiger Igelkolben, Gemeiner Froschlöffel, Grau-Weide, Zweigriffliger Weißdorn, Gemeine Esche, Stiel-Eiche, Große Brennessel, Gemeine Quecke, Brombeere, Knautgras, Acker-Kratzdistel, Gemeines Rispengras, Flatter-Binse

Merkmale

§ 20c BNatG naß	
§ 20c BNatG trocken	
seltener Bestand	
naturraumtypisch	
pflegebedürftig	
unt. Kartierungsgrenze	

Dominante Bestände/Gesellschaften

Gefährdungen/Einflüsse 8 0 0 0

Eutrophierung

Nutzungsbenachbarung 2 0 0 0 -überlagerung

Acker

Maßnahmen/Empfehlungen

Literatur/Informationen/Sonstiges

Schutzmerkmale

	Bestand	Vorschlag	Aufhebung
Naturschutzg.			
Landschaftssch.			
Naturdenkmal			
L-Bestandteil			
Nationalpark			
Artenschutzgeb.			
ges.staatl.rep			
Feuchtg.int.Bed			
GeoschOb			

Bewert. Randlänge

Fotos Dias

Bearbeiter	Wolf	Datum	21.07.95	Ausgabe	20.12.96	Teilflächen		Folgeblätter	
------------	------	-------	----------	---------	----------	-------------	--	--------------	--

Kreis		Gem.-kennziffern- 1	3	5
Rendsburg-Eckernförde		2	4	6
Ort/Lage	Dörphof / Jägermaas			
Standort/Geologie				
Naturraum	Naturraum-Nr.			
Schwansen	7 0 1 0 1			

Lage in der Karte

	X	

TK25	1 4 2 5	Biotop-Nr.	1 2 0
Anschlußbiotop			

Beschreibung/Begründung zum Schutzvorschlag

Tümpel
In einem Buchenhochwald gelegener Waldtümpel; ca. 25 x 40 m groß, umgeben von frischen bis feuchten, mit Eschen bestandenen Bereichen. Im Wasser liegt etliches Totholz.

Größe in m²

--	--	--	--	--	--	--	--	--	--

Erfassungseinheiten

Code:

--	--

% Flächenant.

--	--

Merkmale

§20c BNatG naß	
§20c BNatG trocken	
seltener Bestand	
naturraumtypisch	
pflegebedürftig	
unt. Kartierungsgrenze	

Schutzmerkmale

	Bestand	Vorschlag	Aufhebung
Naturschutzg.			
Landschaftssch.			
Naturdenkmal			
L-Bestandteil			
Nationalpark			
Artenschutzgeb.			
ges.staatl.rep			
Feuchtg.int.Bed			
GeoschOb			

Bewert. Randlänge

Fotos Dias

Arten (unterstrichen: nach BAV geschützt, fett : Rote Liste Schleswig-Holstein 1-3)

dominant: Gelbe Schwertlilie, Bittersüßer Nachtschatten, Flutender Schwaden

sonstige: Flatter-Binse, Steif-Segge, Winkel-Segge, Rohrglanzgras, Kleine Wasserlinse

Dominante Bestände/Gesellschaften

Gefährdungen/Einflüsse

--	--	--	--

Nutzungsbenachbarung 1 0 0 0 -überlagerung

Wald

Maßnahmen/Empfehlungen

Literatur/Informationen/Sonstiges

Bearbeiter	Wolf	Datum	21.07.95	Ausgabe	09.10.95	Teilflächen		Folgeblätter	
------------	------	-------	----------	---------	----------	-------------	--	--------------	--

Biotopkartierung GLIS

EDV-Ausdruck

© LN-SH 1988 / Umsetzung auf Laserjet III Mordhorst/Bublitz 1991

Kreis
 Rendsburg-Eckernförde Gem.-kennziffern- 1 2 3 4 5 6



TK25 1 4 2 5 Biotop-Nr. 1 2 1

Ort/Lage
Dörphof / östl. Kummerholz

Standort/Geologie

Anschlußbiotope

Naturraum Naturraum-Nr.
Schwansen 7 0 1 0 1

Größe in m²

--	--	--	--	--	--

Erfassungseinheiten

Code:

% Flächenant.

Beschreibung/Begründung zum Schutzworschlag

Weiher
 Im Acker gelegene Mergelkuhle, deren Wasserspiegel zum Zeitpunkt der Kartierung etwa 1 m unterhalb der Geländeoberkante lag. Das überwiegend flache Ufer ist im Südosten mit einem niedrigen Grauweidenstreifen bestanden. Die anderen Bereiche verlanden über Sukzession Laichkraut, Teichschachtelhalm, Rohrglanzgras.

Arten (unterstrichen: nach BAV geschützt, fett : Rote Liste Schleswig-Holstein 1-3)
dominant: Teich-Schachtelhalm, Rohrglanzgras
sonstige: Gelbe Schwertlilie, Grau-Weide, Schwimmendes Laichkraut

Merkmale

<input type="checkbox"/> §20c BNatG naß	
<input type="checkbox"/> §20c BNatG trocken	
<input type="checkbox"/> seltener Bestand	
<input type="checkbox"/> naturraumtypisch	
<input type="checkbox"/> pflegebedürftig	
<input type="checkbox"/> unt. Kartierungsgrenze	

Dominante Bestände/Gesellschaften

Schutzmerkmale

	Bestand	Vorschlag	Aufhebung
Naturschutzg.			
Landschaftssch.			
Naturdenkmal			
L-Bestandteil			
Nationalpark			
Artenschutzgeb.			
ges.staatl.rep			
Feuchtg.int.Bed			
GeoschOb			

Gefährdungen/Einflüsse 8 0 0 0
Eutrophierung

Nutzungsbenachbarung 2 0 0 0 -überlagerung

Acker


Maßnahmen/Empfehlungen

Literatur/Informationen/Sonstiges

Bewert. Randlänge

Fotos Dias

Kreis		Gem.-kennziffern- 1	3	5
Rendsburg-Eckernförde		2	4	6
Ort/Lage				
Dörphof / östl. Schwonendahl				
Standort/Geologie				
Naturraum			Naturraum-Nr.	
Schwansen			7 0 1 0 1	



TK25	1 3 2 6	Biotop-Nr.	1 2 2
Anschlußbiotop			

Beschreibung/Begründung zum Schutzvorschlag

Stehendes Kleingewässer
 Ein Kleingewässer im Acker mit einer ca. 8 m breiten Randzone. Der Wasserspiegel liegt ca. 1 m unter der Geländeoberkante. Die steile Böschung ist zu 2/3 mit Weidengebüsch bedeckt. In der Südwestecke steht eine ältere Silberweide. Die Wasserfläche ist mit Wasserlinsen und Schwimmendem Laichkraut bedeckt.

Größe in m²

--	--	--	--	--	--	--	--

Erfassungseinheiten

Code:

--	--

% Flächenant.

--	--	--	--

Arten (unterstrichen: nach BAV geschützt, fett : Rote Liste Schleswig-Holstein 1-3)

dominant: Kleine Wasserlinse, Grau-Weide, Gemeines Schilf
sonstige: Schwimmendes Laichkraut, Bruch-Weide, Korb-Weide, Silber-Weide, Crataegus laevigata agg., Schwarzdorn, Große Brennessel, Knautgras, Glatthafer, Gemeiner Beifuß, Acker-Kratzdistel, Huflattich, Acker-Schachtelhalm, Gemeine Quecke, Wiesen-Kerbel

Merkmale

§20c BNatG naß	
§20c BNatG trocken	
seltener Bestand	
naturraumtypisch	
pflegebedürftig	
unt. Kartierungsgrenze	

Dominante Bestände/Gesellschaften

Schutzmerkmale

	Bestand	Vorschlag	Aufhebung
Naturschutzg.			
Landschaftssch.			
Naturdenkmal			
L-Bestandteil			
Nationalpark			
Artenschutzgeb.			
ges.staatl.rep			
Feuchtg.int.Bed			
GeoschOb			

Gefährdungen/Einflüsse 8 0 0 0
 Eutrophierung

Nutzungsbenachbarung 2 0 0 0 -überlagerung


Maßnahmen/Empfehlungen

Literatur/Informationen/Sonstiges

Bewert. Randlänge

Fotos Dias

Kreis		Gem.-kennziffern- 1	3	5
Rendsburg-Eckernförde		2	4	6
Ort/Lage	Dörphof / Westufer Schwansener See			
Standort/Geologie				
Naturraum	Naturraum-Nr.			
Schwansen	7 0 1 0 1			



TK25	1 3 2 6	Biotop-Nr.	1 2 4
------	---------	------------	-------

Anschlußbiotope			

Größe in m²

--	--	--	--	--	--	--	--

Erfassungseinheiten

Code:

--	--	--	--

% Flächenant.

--	--	--	--

Beschreibung/Begründung zum Schutzvorschlag

Verlandungsbereich stehender Gewässer
 Röhricht in der Verlandungszone des Schwansener Sees;
 vor dem Deich fast vollständig aus Schilf aufgebaut; wasserseitig bis 2 m hoch und mehr oder weniger homogen. In Richtung zum Deich hin niedriger und artenreicher, mit Brennesseln, Kratzdisteln und weiteren Arten; Deich und Deichfuß sind mit verschiedenen Weiden und anderen Büschen bestanden und mit einer dichten, üppigen Nitrophytenflur bewachsen.

Arten (unterstrichen: nach BAV geschützt, fett : Rote Liste Schleswig-Holstein 1-3)

dominant: Gemeines Schilf, Große Brennessel
sonstige: Acker-Kratzdistel, Wasser-Schwaden, Rohrglanzgras, Wasserminze, Engelwurz, Sumpf-Gänsedistel, Wiesen-Kerbel, Gemeine Quecke, Kletten-Labkraut, Korb-Weide, Grau-Weide, Weide, Holunder

Merkmale

<input type="checkbox"/>	§20c BNatG naß
<input type="checkbox"/>	§20c BNatG trocken
<input type="checkbox"/>	seltener Bestand
<input type="checkbox"/>	naturraumtypisch
<input type="checkbox"/>	pflgebedürftig
<input type="checkbox"/>	unt. Kartierungsgrenze
<input type="checkbox"/>	
<input type="checkbox"/>	

Dominante Bestände/Gesellschaften

Gefährdungen/Einflüsse

--	--	--	--	--

Nutzungsbenachbarung

Acker

 -überlagerung

Maßnahmen/Empfehlungen

Literatur/Informationen/Sonstiges

Schutzmerkmale		Bestand	Veranschlag	Aufhebung
<input type="checkbox"/>	Naturschutzg.			
<input type="checkbox"/>	Landschaftssch.			
<input type="checkbox"/>	Naturdenkmal			
<input type="checkbox"/>	L-Bestandteil			
<input type="checkbox"/>	Nationalpark			
<input type="checkbox"/>	Artenschutzgeb.			
<input type="checkbox"/>	ges.staatl.rep			
<input type="checkbox"/>	Feuchtg.int.Bed			
<input type="checkbox"/>	GeoschOb			
<input type="checkbox"/>				
<input type="checkbox"/>				

Bewert. Randlänge

Fotos Dias

Kreis Rendsburg-Eckernförde	Gem.-kennziffern- 2	1	3	4	5	6
Ort/Lage Dörphof / östl. Schwonendahl						
Standort/Geologie						
Naturraum Schwansen	Naturraum-Nr. 7 0 1 0 1					

Lage in der Karte

TK25 1 3 2 6	Biotop-Nr. 1 2 5
Anschlußbiotope	

Größe in m²

--	--	--	--	--	--	--

Erfassungseinheiten

Code:

%Flächenant.

Merkmale

§20c BNatG naß	
§20c BNatG trocken	
seitener Bestand	
naturraumtypisch	
pflgebedürftig	
unt. Kartierungsgrenze	

Schutzmerkmale

	Bestand	Vorschlag	Aufhebung
Naturschutzg.			
Landschaftsch.			
Naturdenkmal			
L-Bestandteil			
Nationalpark			
Artenschutzgeb.			
ges.staatl.rep.			
Feuchtg.int.Bed.			
GeoschOb			

Bewert. Randlänge

Fotos Dias

Beschreibung/Begründung zum Schutzzorschlag

Weiher
 In einer Knickecke gelegener, beschatteter kleiner Weiher. Der Knick ist mit Erlen, Eschen, Weiden, Weißdorn und Rosen bestockt. Von der Ackerseite her geht die flache Böschung in einen Rasen von Flutendem Schwaden über. Im Wasser ist ein kärglicher Bestand von Tannenwedel und einige Exemplare von Simsen vorhanden. Die Wasseroberfläche ist mehr oder weniger dicht mit Wasserlinsen bedeckt. Der Wasserspiegel lag zum Kartierungszeitpunkt kaum 60 cm unter der Geländeoberkante.

Arten (unterstrichen: nach BAV geschützt, fett : Rote Liste Schleswig-Holstein 1-3)

dominant: Vielwurzelige Teichlinse, Flutender Schwaden
sonstige: Kleine Wasserlinse, Bittersüßer Nachtschatten, Gemeine Teichsimse, Tannenwedel, Flutter-Binse, Große Brennnessel, Acker-Kratzdistel, Glatthafer, Kletten-Labkraut, Gemeines Rispengras, Hain-Segge

Dominante Bestände/Gesellschaften

Gefährdungen/Einflüsse 8 0 0 0

Eutrophierung


Nutzungsbenachbarung 2 0 0 0 -überlagerung

Acker ; Knick

Maßnahmen/Empfehlungen

Literatur/Informationen/Sonstiges

Kreis	Gem.-kennziffern	1	3	5
Rendsburg-Eckernförde	2	4	6	
Ort/Lage				
Dörphof / nördl. Schwonendahl				
Standort/Geologie				
Naturraum				Naturraum-Nr.
Schwansen				7 0 1 0 1



TK25	1 3 2 6	Biotop-Nr.	1 2 6
Anschlußbiotop			

Beschreibung/Begründung zum Schutzbegründung

Tümpel
 Ein im Verlauf eines ca. 1 m tiefen Grabens entlang eines Knickes gelegener Ackerrandtümpel. Die zum angrenzenden Acker hin liegende, mehr oder weniger flache Böschung ist mit Brennesseln und Rohrglanzgras bedeckt. Vom Knick her wird der Tümpel von Silberweiden, Erlen und Haselbüschen beschattet. Die ca. 2,5 x 8 m große Wasserfläche ist mit Wasserlinsen bedeckt und enthält einige Blattrosetten des Wassersterns.

Größe in m²

--	--	--	--	--	--	--	--	--	--

Erfassungseinheiten

Code:

--	--	--	--	--	--

%Flächenant.

--	--	--	--	--	--

Arten (unterstrichen: nach BAV geschützt, fett : Rote Liste Schleswig-Holstein 1-3)

dominant: Kleine Wasserlinse, Rohrglanzgras
sonstige: Wasserstern, Flutender Schwaden, Große Brennessel, Gemeines Rispengras

Merkmale

\$20c BNatG naß	
\$20c BNatG trocken	
seltener Bestand	
naturraumtypisch	
pflegebedürftig	
unt. Kartierungsgrenze	

Dominante Bestände/Gesellschaften

Schutzmerkmale

	Bestand	Vorschlag	Aufhebung
Naturschutzg.			
Landschaftssch.			
Naturdenkmal			
L-Bestandteil			
Nationalpark			
Artenschutzgeb.			
ges.staatl.rep			
Feuchtg.int.Bed			
GeoschOb			

Gefährdungen/Einflüsse 8 0 0 0
Eutrophierung

Nutzungsbenachbarung 2 0 0 0 -überlagerung


Maßnahmen/Empfehlungen

Literatur/Informationen/Sonstiges
 untere Kartiergrenze

Bewert. Randlänge

Fotos Dias

Kreis		Gem.-kennziffern-1	3	5
Rendsburg-Eckernförde		2	4	6
Ort/Lage				
Dörphof / nordwestl. Schwonendahl				
Standort/Geologie				
Naturraum			Naturraum-Nr.	
Schwansen			7	0 1 0 1



TK25	1 3 2 5	Biotop-Nr.	1 2 7
Anschlußbiotope			

Größe in m²

--	--	--	--

Erfassungseinheiten

Code:

--	--

% Flächenant.

--	--

Beschreibung/Begründung zum Schutzbegründung

Tümpel
 Ein am Knick gelegener und mit Totholz und Müll angefüllter Tümpel; zum Zeitpunkt der Kartierung ausgetrocknet. Der Tümpel wird von zwei auf dem Knick stehenden, größeren Eschen beschattet und ist von einem Weißdorn- Grauweidengebüsch mit üppiger Brennesselflur umgeben. Im Osten geht die Fläche in ein altes, überwuchertes Strohh- und Zaunpfahlager über.

Arten (unterstrichen: nach BAV geschützt, fett : Rote Liste Schleswig-Holstein 1-3)

dominant: Große Brennessel
sonstige: Zweigriffliger Weißdorn, Grau-Weide, Gemeine Esche

Merkmale

\$20c BNatG naß	
\$20c BNatG trocken	
seltener Bestand	
naturraumtypisch	
pflegebedürftig	
unt. Kartierungsgrenze	

Dominante Bestände/Gesellschaften

Schutzmerkmale

	Bestand	Vorschlag	Aufhebung
--	---------	-----------	-----------

Gefährdungen/Einflüsse

1	0	0	0
---	---	---	---

 Verfüllung

Naturschutzg.			
Landschaftssch.			
Naturdenkmal			
L-Bestandteil			
Nationalpark			
Artenschutzgeb			
ges. staatl. rep			
Feuchtg.int. Bed			
GeoschOb			

Nutzungsbenachbarung

4	0	0	0
---	---	---	---

 -überlagerung

--	--	--	--

 Acker ; Grünland ; Knick

Bewert.

	Randlänge	
--	-----------	--

Maßnahmen/Empfehlungen

Räumung

Fotos

		Dias	
--	--	------	--

Literatur/Informationen/Sonstiges

Bearbeiter	Wolf	Datum	27.07.95	Ausgabe	19.12.96	Teilflächen		Folgeblätter	
------------	------	-------	----------	---------	----------	-------------	--	--------------	--

Kreis Rendsburg-Eckernförde	Gem.-kennziffern- 1 2	3	4	5	6
Ort/Lage Dörphof / Schubstrand					
Standort/Geologie					
Naturraum Schwansen				Naturraum-Nr. 7 0 1 0 1	

Lage in der Karte

	X			

TK25 1 3 2 6	Biotop-Nr. 1 2 9
-----------------	---------------------

Anschlußbiotope

Größe in m²

--	--	--	--	--	--

Erfassungseinheiten

Code:

--	--

% Flächenant.

--	--

Merkmale

§20c BNatG naß	
§20c BNatG trocken	
seltener Bestand	
naturraumtypisch	
pflgebedürftig	
unt. Kartierungsgrnze	

Schutzmerkmale

	Bestand	Vorschlag	Aufhebung
--	---------	-----------	-----------

Naturschutzg.			
Landschaftssch.			
Naturdenkmal			
L-Bestandteil			
Nationalpark			
Artenschutzgeb.			
ges.staatl.rep			
Feuchtg.int.Bed			
GeoschOb			

Bewert. Randlänge

Fotos Dias

Beschreibung/Begründung zum Schutvvorschlag

Weiher
 Zwei intensiv aufgesuchte rechtwinklge Weidetränken mit schmalen Verlandungssäumen. In der nördlichen Tränke befindet sich eine Seerosenansiedlung und eine Mandelweidenanpflanzung. Bei den Tränken handelt es sich wahrscheinlich um eine Vorflut für die Dränageleitung aus Richtung Campingplatz.

Arten (unterstrichen: nach BAV geschützt, fett : Rote Liste Schleswig-Holstein 1-3)

Gemeine Teichsimse, Gemeines Schilf, Gemeine Sumpfsimse, Steifsegge, Weißerose, **Tannenwedel**, Mandel-Weide, Kleine Wasserlinse, Wasser-Schwaden, Ästiger Igelkolben, Ufer-Wolfstrapp

Dominante Bestände/Gesellschaften

Gefährdungen/Einflüsse

--	--	--	--	--

Nutzungsbenachbarung 3 0 0 0 -überlagerung

feuchtes Extensiv-Grünland

Maßnahmen/Empfehlungen

Literatur/Informationen/Sonstiges

Bearbeiter	Wolf	Datum	28.07.95	Ausgabe	20.12.96	Teilflächen		Folgeblätter	
------------	------	-------	----------	---------	----------	-------------	--	--------------	--

Kreis Rendsburg-Eckernförde
 Ort/Lage Dörphof / Schubystand
 Standort/Geologie
 Naturraum Schwansen
 Naturraum-Nr. 70101

Lage in der Karte

TK25 1326
 Biotop-Nr. 130
 Anschlußbiotope

Beschreibung/Begründung zum Schutzbereich
 Röhrichtbestand
 Ein gegen Weide-Grünland abgezauntes Röhricht und Hochstaudenried mit eingelagerten Weidengebüschen und einigen Pappeln; im Westen durch einen Entwässerungsgraben begrenzt; von Schilf dominiert; randlich mit zahlreichen Hochstauden. Im südlichen Zipfel steht ein Bestand der Großen Goldrute.

Größe in m²
 Erfassungseinheiten
 Code:
 %Flächenant.

Arten (unterstrichen: nach BAV geschützt, fett : Rote Liste Schleswig-Holstein 1-3)
dominant: Gemeines Schilf, Grau-Weide
sonstige: Große Brennnessel, Wald-Engelwurz, Sumpf-Gänsedistel, Acker-Gänsedistel, Kletten-Labkraut, Sumpf-Ziest, Riesen-Goldrute, Grau-Pappel, Holunder, Stiel-Eiche, Vogel-Kirsche

Merkmale

<input type="checkbox"/>	\$20c BNatG naß
<input type="checkbox"/>	\$20c BNatG trocken
<input type="checkbox"/>	seltener Bestand
<input type="checkbox"/>	naturraumtypisch
<input type="checkbox"/>	pflegebedürftig
<input type="checkbox"/>	unt. Kartierungsgrenze
<input type="checkbox"/>	
<input type="checkbox"/>	
<input type="checkbox"/>	
<input type="checkbox"/>	

Dominante Bestände/Gesellschaften

Schutzmerkmale

	Bestand	Vorschlag	Aufhebung
<input type="checkbox"/>	Naturschutzg.		
<input type="checkbox"/>	Landschaftesch.		
<input type="checkbox"/>	Naturdenkmal		
<input type="checkbox"/>	L-Bestandteil		
<input type="checkbox"/>	Nationalpark		
<input type="checkbox"/>	Artenschutzgeb.		
<input type="checkbox"/>	ges.staatl.rep		
<input type="checkbox"/>	Feuchtg.int.Bed		
<input type="checkbox"/>	GeoschOb		
<input type="checkbox"/>			
<input type="checkbox"/>			
<input type="checkbox"/>			

Gefährdungen/Einflüsse

Nutzungsbenachbarung Grünland 30000 -überlagerung

Maßnahmen/Empfehlungen

Literatur/Informationen/Sonstiges

Bewert. Randlänge
 Fotos Dias

Kreis																		
Rendsburg-Eckernförde		Gem.-kennziffern- 2	1		3			5										
				4				6										

Lage in der Karte

TK25

Biotop-Nr.

1 4 2 5

1 3 1

Anschlußbiotope

Größe in m²

--	--	--	--	--	--	--	--

Erfassungseinheiten

Code:

% Flächenant.

Merkmale

520c BNatG naß		
520c BNatG trocken		
seltener Bestand		
naturraumtypisch		
pflegebedürftig		
unt. Kartierungsgrenze		

Schutzmerkmale

	Bestand	Vorschlag	Aufhebung
Naturschutzg.			
Landschaftssch.			
Naturdenkmal			
L-Bestandteil			
Nationalpark			
Artenschutzgeb.			
ges.staatl.rep			
Fauchtg.int.Bed			
GeoschOb			

Bewert.

Randlänge

Fotos

Dias

Ort/Lage
Dörphof / südöstl. Grüntal

Standort/Geologie

Naturraum

Schwansen

Naturraum-Nr.

7 0 1 0 1

Beschreibung/Begründung zum Schutzvorschlag

Stehendes Kleingewässer
In einem Acker gelegene, länglich, ovale Mergelkuhle; zu 2/3 von dichtem, ca. 3,5 m hohem Grauweidengebüsch gesäumt. Im Nordzipfel befinden sich ein Igelkolbenröhricht und ältere Feldsteinablagerungen. Zum Acker hin ist das Gewässer mit einem schmalen Brennessel- Queckensaum bewachsen. Die Wasserfläche ist dicht mit Wasserlinsen bedeckt.

Arten (unterstrichen: nach BAV geschützt, fett : Rote Liste Schleswig-Holstein 1-3)

dominant: Vielwurzelige Teichlinse, Grau-Weide
sonstige: Ästiger Igelkolben, Bittersüßer Nachtschatten, Weißes Straußgras, Ufer-Wolfstrapp, Flatter-Binse, Rainfarn, Gemeine Quecke, Große Brennessel, Rohrglanzgras, Kletten-Labkraut, Knautgras, Wald-Ziest

Dominante Bestände/Gesellschaften

Gefährdungen/Einflüsse

8 0 0 0

Eutrophierung

Nutzungsbenachbarung

2 0 0 0

Acker

-überlagerung

Maßnahmen/Empfehlungen

Schutzstreifen

Literatur/Informationen/Sonstiges

Bearbeiter

Wolf

Datum

11.08.95

Ausgabe

20.12.96

Teilflächen

Folgeblätter

Biotopkartierung GLIS

EDV-Ausdruck

© LN-SH 1988 / Umsetzung auf Laserjet III Mordhorst/Bublitz 1991

Biotopkartierung GLIS

EDV-Ausdruck

© LN-SH 1988 / Umsetzung auf Laserjet III Mordhorst/Bublitz 1991

Kreis		Gem.-kennziffern- 2	1		3		5	
Rendsburg-Eckernförde				4			6	



TK25	1	4	2	5
Biotop-Nr.	1	3	2	

Ort/Lage
Dörphof / südöstl. Grüntal

Standort/Geologie

Naturraum
Schwansen

Naturraum-Nr.
7 0 1 0 1

Beschreibung/Begründung zum Schutzbegriff

Tümpel
In einem Acker gelegene, flache, zum Kartierungszeitpunkt ausgetrocknete Mergelkuhle, die vollständig von einem Grauweidengebüsch beschattet wird. Es wurde sehr dicht an den Tümpel herangepflügt.

Anschlußbiotope			

Größe in m²

--	--	--	--	--	--

Erfassungseinheiten

Code:

--	--

% Flächenant.

--	--

Arten (unterstrichen: nach BAV geschützt, fett : Rote Liste Schleswig-Holstein 1-3)

dominant: Grau-Weide
sonstige: Schwarz-Erle, Gemeine Esche, Holunder, Hohe Weide, Bittersüßer Nachtschatten, Große Brennessel, Gemeine Teichsimse, Ufer-Wolfstrapp, Flatter-Binse, Gemeine Quecke, Flutender Schwaden, Acker-Kratzdistel, Gemeiner Beifuß, Brombeere

Merkmale

§20c BNatG naß	
§20c BNatG trocken	
seltener Bestand	
naturraumtypisch	
pflgebedürftig	
unt. Kartierungsgrenze	

Dominante Bestände/Gesellschaften

Gefährdungen/Einflüsse

--	--	--	--

Nutzungsbenachbarung
Acker 2 0 0 0 überlagerung

--	--	--	--

Maßnahmen/Empfehlungen


Literatur/Informationen/Sonstiges

Schutzmerkmale	Bestand	Vorschlag	Aufhebung
Naturschutzg.			
Landschaftssch.			
Naturdenkmal			
L-Bestandteil			
Nationalpark			
Artenschutzgeb.			
ges.staatl.rep			
Feuchtg.int.Bad			
GeoschOb			

Bewert. Randlänge

Fotos Dias

Kreis		Gem.-kennziffern- 1	3	5
Rendsburg-Eckernförde		2	4	6



TK25	1	4	2	5
Biotop-Nr.	1	3	3	

Ort/Lage
Dörphof / südöstl. Grüntal

Standort/Geologie

Naturraum
Schwansen

Naturraum-Nr.
7 0 1 0 1

Anschlußbiotop

Beschreibung/Begründung zum Schutzbegründung

Stehendes Kleingewässer
 In einem Acker gelegene Mergelkuhle mit 1,2 m hoher Böschung; im NW zur Hälfte von einem Grauweidengebüsch bestanden; in der nordöstlichen Ecke mit einem über 3 m hohen, stark geschlegelten Gebüsch. In der südwestlichen Ecke steht eine ältere Eiche. Die übrigen Bereiche sind mit einer von Rohrglanzgras und Brennesseln dominierten Nitrophytenflur bewachsen. Die Wasserfläche ist mit Wasserlinsen bedeckt. Im nördlichen Bereich befinden sich reichlich Knickholz- und Lesesteinablagerungen. Es ist sehr dicht an das Gewässer herangepflügt worden.

Größe in m²

--	--	--	--	--	--	--	--

Erfassungseinheiten

Code:

--	--

%Flächenant.

--	--	--	--	--	--

Arten (unterstrichen: nach BAV geschützt, fett : Rote Liste Schleswig-Holstein 1-3)

dominant: Vielwurzelige Teichlinse, Rohrglanzgras, Grau-Weide
sonstige: Kleine Wasserlinse, Bittersüßer Nachtschatten, Große Brennessel, Acker-Kratzdistel, Gemeine Quecke, Wald-Ziest, Rainfarn, Brombeere, Ufer-Wolfstrapp, Stiel-Eiche

Dominante Bestände/Gesellschaften

Merkmale

§20c BNatG naß	
§20c BNatG trocken	
seltener Bestand	
naturraumtypisch	
pflgebedürftig	
unt. Kartierungsgrenze	

Gefährdungen/Einflüsse 1 8 0 0

Verfüllung ; Eutrophierung

Schutzmerkmale

	Bestand	Vorschlag	Aufhebung
Naturschutzg.			
Landschaftssch.			
Naturdenkmal			
L-Bestandteil			
Nationalpark			
Artenschutzgeb.			
ges.staatl.rep			
Feuchtg.int.Bed			
GeoschOb			

Nutzungsbenachbarung 2 0 0 0 -überlagerung

Acker

Maßnahmen/Empfehlungen

Schutzstreifen

Literatur/Informationen/Sonstiges

Bewert. Randlänge

Fotos Dias

Kreis		Gem.-kennziffern- 1		3		5	
Rendsburg-Eckernförde		2		4		6	

Lage in der Karte

TK25	1	4	2	5
Biotop-Nr.	1	3	4	

Ort/Lage
Dörphof / südöstl. Grüntal

Standort/Geologie

Naturraum Schwansen
Naturraum-Nr. 7 0 1 0 1

Beschreibung/Begründung zum Schutzvorschlag
Stehendes Kleingewässer
In einem Acker gelegene, vollständig von Weiden- und Erlengebüsch eingenommene und stark beschattete Mergelkuhle. Das Restgewässer ist mit Lesesteinen und Totholz verfüllt. Von der Ackerseite sind die Erlen und Weiden vor allem im Südteil stark geschlegelt. Es ist sehr dicht an den Weiher herangepflügt worden. Das Gewässer zeigt keine gewässertypische Vegetation.

Anschlußbiotope

Größe in m²

--	--	--	--	--	--	--	--	--	--

Erfassungseinheiten
Code:

--	--

%Flächenant.

--	--

Arten (unterstrichen: nach BAV geschützt, fett : Rote Liste Schleswig-Holstein 1-3)
dominant: Grau-Weide
sonstige: Schwarz-Erle, Salix fragilis agg., Brombeere, Schwarzdorn, Holunder, Acker-Kratzdistel, Große Brennessel, Gemeine Quecke, Wald-Ziest, Ufer-Wolfstrapp, Gundermann, Hundspetersilie

Merkmale

§20c BNatG naß	
§20c BNatG trocken	
seltener Bestand	
naturraumtypisch	
pflgebedürftig	
unt. Kartierungsgrenze	

Dominante Bestände/Gesellschaften

Gefährdungen/Einflüsse 1 8 0 0
Verfüllung ; Eutrophierung

Nutzungsbenachbarung 2 0 0 0
Acker -überlagerung

--	--	--	--

Maßnahmen/Empfehlungen
Schutzstreifen

Literatur/Informationen/Sonstiges

Schutzmerkmale

	Bestand	Vorschlag	Aufhebung
Naturschutzg.			
Landschaftssch.			
Naturdenkmal			
L-Bestandteil			
Nationalpark			
Artenschutzgeb.			
ges. staatl. rep			
Feuchtg.int. Bed			
GeoschOb			

Bewert. Randlänge
Fotos Dias

Bearbeiter	Wolf	Datum	11.08.95	Ausgabe	20.12.96	Teilflächen		Folgeblätter	
------------	------	-------	----------	---------	----------	-------------	--	--------------	--

Kreis		Gem.-kennziffern- 1	3	5
Rendsburg-Eckernförde.		2	4	6
Ort/Lage				
Dörphof / südl. Grüntal				
Standort/Geologie				
Naturraum				Naturraum-Nr.
Schwansen				7 0 1 0 1

Lage in der Karte

		X	

TK25	1 4 2 5	Biotop-Nr.	1 3 5
Anschlußbiotope			

Beschreibung/Begründung zum Schutzbegründung

Weier
 In einem Acker gelegene, flache, gehölzfreie Mergelkuhle; fast vollständig mit Teichschachtelhalmröhricht bewachsen. Die Restwasserfläche ist von Algen und einer Wasserlinsendecke bedeckt. Auf den Böschungen dominiert Rohrglanzgras. Es ist dicht an den Weier herangepflügt worden.

Größe in m²

--	--	--	--	--	--

Erfassungseinheiten

Code:

--	--

% Flächenant.

--	--	--	--

Arten (unterstrichen: nach BAV geschützt, fett : Rote Liste Schleswig-Holstein 1-3)

dominant: Teich-Schachtelhalm, Rohrglanzgras
sonstige: Kleine Wasserlinse, Vielwurzelige Teichlinse, Ästiger Igelkolben, Große Brennnessel, Gemeine Quecke, Gemeines Rispengras

Merkmale

§20c BNatG naß	
§20c BNatG trocken	
seltener Bestand	
naturraumtypisch	
pflegebedürftig	
unt. Kartierungsgrenze	

Dominante Bestände/Gesellschaften

Schutzmerkmale

	Bestand	Vorschlag	Aufhebung
Naturschutzg.			
Landschaftssch.			
Naturdenkmal			
L-Bestandteil			
Nationalpark			
Artenschutzgeb.			
ges.staatl.rep			
Feuchtg.int.Bed			
GeoschOb			

Gefährdungen/Einflüsse 1 8 0 0
 Verfüllung ; Eutrophierung

Nutzungsbenachbarung 2 0 0 0 -überlagerung

Maßnahmen/Empfehlungen
 Schutzstreifen

Literatur/Informationen/Sonstiges

Bewert. Randlänge


Fotos Dias

Biotopkartierung GLIS

EDV-Ausdruck

© LN-SH 1988 / Umsetzung auf Laserjet III Mordhorst/Bublitz 1991

Kreis		Gem.-kennziffern-1	1	3	5
Rendsburg-Eckernförde		2	4	6	
Ort/Lage					
Dörphof / südl. Grüntal					
Standort/Geologie					
Naturraum				Naturraum-Nr.	
Schwansen				7 0 1 0 1	



TK25	1 4 2 5	Biotop-Nr.	1 3 6
Anschlußbiotop			
[Grid]			

Beschreibung/Begründung zum Schutzbegründung

Tümpel
 Im Acker gelegene, flache, zum Kartierungszeitpunkt trockene Mergelkuhle, die vollständig von einem Eichen-, Weidenbestand bzw. Weidengebüsch eingenommen wird. Auf der Böschung ist Knickholz abgelagert worden. Zur Ackerseite hin sind die Gehölze stark geschlegelt. Es ist dicht an die Fläche herangepflügt worden.

Größe in m²

Erfassungseinheiten

Code:

% Flächenant.

Arten (unterstrichen: nach BAV geschützt, fett : Rote Liste Schleswig-Holstein 1-3)

dominant: Grau-Weide, Große Brennessel
sonstige: Korb-Weide, Silber-Weide, Stiel-Eiche, Holunder, Hunds-Rose, Crataegus laevigata agg., Gemeine Quecke, Kletten-Labkraut, Wolliges Honiggras, Echte Zaunwinde

Merkmale

§20c BNatG naß	
§20c BNatG trocken	
seltener Bestand	
naturraumtypisch	
pflegebedürftig	
unt. Kartierungsgrenze	

Dominante Bestände/Gesellschaften

Schutzmerkmale

	Bestand	Vorschlag	Aufhebung
Naturschutzg.			
Landschaftssch.			
Naturdenkmal			
L-Bestandteil			
Nationalpark			
Artenschutzgeb.			
ges.staatl.rep			
Feuchtg.int.Bed			
GeoschOb			

Gefährdungen/Einflüsse 1 8 0 0
 Verfüllung ; Eutrophierung

Nutzungsbenachbarung 2 0 0 0 -überlagerung

Acker


Maßnahmen/Empfehlungen
 Schutzstreifen

Literatur/Informationen/Sonstiges

Bewert. Randlänge

Fotos Dias

Kreis		Gem.-kennziffern- 1	3	5
Rendsburg-Eckernförde		2	4	6
Ort/Lage				
Dörphof / bei Gut Karlsburg				
Standort/Geologie				
Naturraum			Naturraum-Nr.	
Schwansen			7 0 1 0 1	



TK25	1 3 2 5	Biotop-Nr.	1 3 7
------	---------	------------	-------

Anschlußbiotope

Größe in m²

--	--	--	--	--	--	--	--	--	--

Erfassungseinheiten

Code:

--	--

%Flächenant.

--	--

Merkmale

§20c BNatG naß	
§20c BNatG trocken	
seltener Bestand	
naturraumtypisch	
pflegebedürftig	
unt. Kartierungsgrenze	

Schutzmerkmale

	Bestand	Vorschlag	Aufhebung
Naturschutzg.			
Landschaftssch.			
Naturdenkmal			
L-Bestandteil			
Nationalpark			
Artenschutzgeb.			
ges. staatl. rep			
Feuchtgt.int.Bed			
GeoschOb			

Bewert. Rendlänge

Fotos Dias

Beschreibung/Begründung zum Schutzbegründung

Stehendes Kleingewässer
 Ein Teich von rechteckiger Form mit zum Teil von Erlenbüschen oder Schilfsäumen bewachsener, steiler Uferböschung. Außer einigen angepflanzten Seerosen ist keine Wasservegetation vorhanden. Das Wasser ist zum Zeitpunkt der Kartierung sehr trübe. In der Mitte der Wasserfläche befindet sich eine kleine Enteninsel. Am Ostrand steht eine kurze Reihe Silberpappeln. Im Westen befindet sich eine lange, schmale Landzunge, die mit Erlen, Weiden und Ruderalstauden bewachsen ist. Die Umgebung ist mit einer gemähten, von Gräsern dominierten Ruderalvegetation bewachsen.

Arten (unterstrichen: nach BAV geschützt, fett : Rote Liste Schleswig-Holstein 1-3)

dominant: Gemeines Schilf, Schwarz-Erle
sonstige: Grau-Weide, Kohldistel, Brombeere, Gemeine Esche, Rauhaariges Weidenröschen, Gemeine Teichsimse, Gemeiner Beifuß, Weiße Seerose, Silber-Weide, Silber-Pappel

Dominante Bestände/Gesellschaften

Gefährdungen/Einflüsse

8	0	0	0
---	---	---	---

Eutrophierung

Nutzungsbenachbarung

7	0	0	0
---	---	---	---

Ruderalvegetation ; Knick

-überlagerung

4	0	0	0
---	---	---	---


Fischzucht

Maßnahmen/Empfehlungen

Literatur/Informationen/Sonstiges

Bearbeiter	Wolf	Datum	12.08.95	Ausgabe	19.12.96	Teilflächen		Folgeblätter	
------------	------	-------	----------	---------	----------	-------------	--	--------------	--

Kreis		Gem.-kennziffern- 1				3			5		
Rendsburg-Eckernförde		2				4			6		
Ort/Lage											
Dörphof / bei Gut Karlsburg											
Standort/Geologie											
Naturraum											
Schwansen									Naturraum-Nr.		
									7 0 1 0 1		



TK25	1 3 2 5				Biotop-Nr.	1 3 8		
------	---------	--	--	--	------------	-------	--	--

Anschlußbiotope

Größe in m²

--	--	--	--	--	--	--	--

Erfassungseinheiten

Code:

--	--

% Flächenant.

--	--

Beschreibung/Begründung zum Schutzbegründung

Bruchwald / Sumpfwald
 Ein Erlenwald mit hochwüchsiger Krautschicht aus Rohrglanzgras. Die recht schütter stehenden, ca. 15-20 m hohen Erlen sind zum Teil abgestorben. Aufgrund starker Entwässerung und folgender Sackung des Niedermoortorfes liegt die Fläche deutlich niedriger als die Umgebung.

Arten (unterstrichen: nach BAV geschützt, fett : Rote Liste Schleswig-Holstein 1-3)

dominant: Schwarz-Erle, Rohrglanzgras
sonstige: Grau-Weide, Holunder, Kohldistel, Große Brennessel, Gemeine Esche, Wasser-Knöterich, Sumpf-Segge, Rauhaariges Weidenröschen, Wald-Engelwurz, Echtes Mädesüß, Wasserdost, Riesen-Schwengel

Dominante Bestände/Gesellschaften

Gefährdungen/Einflüsse

5	8	0	0
---	---	---	---

Entwässerung ; Eutrophierung

Nutzungsbenachbarung

2	0	0	0
---	---	---	---

Acker ; Ruderalflur

-überlagerung

--	--	--	--

Maßnahmen/Empfehlungen

Literatur/Informationen/Sonstiges

Merkmale

§20c BNatG naß	
§20c BNatG trocken	
seltener Bestand	
naturraumtypisch	
pflgebedürftig	
unt. Kartierungsgrenze	


Schutzmerkmale

	Bestand	Vorschlag	Aufhebung
Naturschutzg.			
Landschaftssch.			
Naturdenkmal			
L-Bestandteil			
Nationalpark			
Artenschutzgeb			
ges.staatl.rep			
Feuchtg.int.Bed.			
GeoschOb			

Bewert. Randlänge

Fotos Dias

Kreis		Gem.-kennziffern- 1			3			5	
Rendsburg-Eckernförde		2			4			6	
Ort/Lage									
Dörphof / bei Gut Karlsburg									
Standort/Geologie									
Naturraum								Naturraum-Nr.	
Schwansen								7 0 1 0 1	



TK25					Biotop-Nr.				
1	3	2	5		1	3	9		
Anschlußbiotope									

Beschreibung/Begründung zum Schutzborschlag

Tümpel
 Ein isoliert im Acker liegender und vollständig von einem Grauweidengebüsch überwachsener Tümpel ohne freie Wasserfläche; mit schmalem, 0,3 m breitem Ruderalsaum aus Ackerkratzdisteln, Brennesseln und Quecken.

Größe in m²

--	--	--	--	--	--	--	--	--	--

Erfassungseinheiten

Code:

--	--	--	--

%Flächenant.

--	--	--	--

Arten (unterstrichen: nach BAV geschützt, fett : Rote Liste Schleswig-Holstein 1-3)

dominant: Grau-Weide
sonstige: Acker-Kratzdistel, Große Brennessel, Gemeine Quecke, Lanzett-Kratzdistel, Kletten-Labkraut, Brombeere

Merkmale

\$20c BNatG naß	
\$20c BNatG trocken	
seltener Bestand	
naturraumtypisch	
pflgebedürftig	
unt. Kartierungsgrenze	

Dominante Bestände/Gesellschaften

Schutzmerkmale

	Bestand	Vorschlag	Aufhebung
Naturschutzg.			
Landschaftssch.			
Naturdenkmal			
L-Bestandteil			
Nationalpark			
Artenschutzgeb.			
ges.staatl.rep			
Feuchtg.int.Bed			
GeoschOb			

Gefährdungen/Einflüsse 1 0 0 0
 Lesesteinablagerung

Nutzungsbenachbarung 2 0 0 0 -überlagerung


Maßnahmen/Empfehlungen
 Pufferstreifen

Literatur/Informationen/Sonstiges

Bewert. Randlänge

Fotos **Dias**

Kreis		Gem.-kennziffern- 1	3	5
Rendsburg-Eckernförde		2	4	6
Ort/Lage				
Dörphof / bei Karlsburg				
Standort/Geologie				
Naturraum			Naturraum-Nr.	
Schwansen			7 0 1 0 1	



TK25	1 3 2 5	Biotop-Nr.	1 4 0
------	---------	------------	-------

Anschlußbiotope

Beschreibung/Begründung zum Schutzbvorschlag

Tümpel
 In einem Acker gelegener Tümpel mit steiler, ruderalisierter Uferböschung. Das Nordufer ist mit einem Grauweidengebüsch bewachsen. Die Wasserfläche ist mit Schwimmendem Laichkraut und Wasserlinsen bedeckt. Von den Ufern her bildet Weißes Straußgras flutende Teppiche.
 Zum Acker hin existiert keine Pufferzone.

Größe in m²

--	--	--	--	--	--	--	--

Erfassungseinheiten

Code:

--	--

% Flächenant.

--	--

Arten (unterstrichen: nach BAV geschützt, fett: Rote Liste Schleswig-Holstein 1-3)

dominant: Schwimmendes Laichkraut, Weißes Straußgras, Rohrglanzgras
sonstige: Ästiger Igelkolben, Flatter-Binse, Grau-Weide, Große Brennessel, Gemeine Quecke, Vielwurzelige Teichlinse, Kleine Wasserlinse, Flutender Schwaden, Steif-Segge

Merkmale

§20c BNatG naß	
§20c BNatG trocken	
seltener Bestand	
naturraumtypisch	
pflgebedürftig	
unt. Kartierungsgrenze	

Dominante Bestände/Gesellschaften

Schutzmerkmale

	Bestand	Vorschlag	Aufhebung
Naturschutzg.			
Landschaftssch.			
Naturdenkmal			
L-Bestandteil			
Nationalpark			
Artenschutzgeb.			
ges.staatl.rep			
Feuchtg.int.Bed			
GeoschOb			

Gefährdungen/Einflüsse

Eutrophierung 8 0 0 0

Nutzungsbenachbarung

Acker 2 0 0 0 -überlagerung 6 0 0 0
 jagdliche Nutzung


Maßnahmen/Empfehlungen

Literatur/Informationen/Sonstiges

Bewert. Randlänge

Fotos Dias

Kreis		Gem.-kennziffern- 1	3	5
Rendsburg-Eckernförde		2	4	6
Ort/Lage				
Dörphof / bei Gut Karlsburg				
Standort/Geologie				
Naturraum				Naturraum-Nr.
Schwansen				7 0 1 0 1



TK25	1 3 2 5	Biotop-Nr.	1 4 1
Anschlußbiotope			

Beschreibung/Begründung zum Schutzbvorschlag

Tümpel
 In einem Acker gelegener Tümpel mit steiler, von Erlen bewachsener Uferböschung. Die Wasserfläche wird durch einen Erdwall in zwei Hälften geteilt. Die trockene, östliche Hälfte ist vollständig von einem Rasen aus Flutendem Schwaden bewachsen. Die noch wasserführende, westliche Hälfte ist mit Wasserlinsen und Schwimmendem Laichkraut bedeckt. Am Nordufer befindet sich ein ca. 3 m breiter Ruderalstreifen. Am Südufer stehen zwei ca. 30 Jahre alte Eichen.

Größe in m²

--	--	--	--	--	--	--	--	--	--

Erfassungseinheiten

Code:

--	--

%Flächenant.

Arten (unterstrichen: nach BAV geschützt, fett : Rote Liste Schleswig-Holstein 1-3)

dominant: Schwarz-Erle, Flutender Schwaden
sonstige: Stiel-Eiche, Große Brennessel, Gemeine Quecke, Wald-Ziest, Bruch-Weide, Schwimmendes Laichkraut, Kleine Wasserlinse, Bittersüßer Nachtschatten, Flatter-Binse, Acker-Kratzdistel

Merkmale

§20c BNatG naß	
§20c BNatG trocken	
seltener Bestand	
naturraumtypisch	
pflgebedürftig	
unt. Kartierungsgrenze	

Dominante Bestände/Gesellschaften

Schutzmerkmale

	Bestand	Vorschlag	Aufhebung
Naturschutzg.			
Landschaftssch.			
Naturdenkmal			
L-Bestandteil			
Nationalpark			
Artenschutzgeb.			
ges.staatl.rep			
Feuchtg.int.Bed.			
GeoschOb			

Gefährdungen/Einflüsse

Eutrophierung	8	0	0	0
---------------	---	---	---	---

Nutzungsbenachbarung

Acker	2	0	0	0	-überlagerung			
-------	---	---	---	---	---------------	--	--	--

Maßnahmen/Empfehlungen


Literatur/Informationen/Sonstiges

Wildlagerplatz

Bewert. Randlänge

Fotos Dias

Kreis	Rendsburg-Eckernförde		Gem.-kennziffern-1	2	3	4	5	6
Ort/Lage	Dörphof / bei Gut Karlsburg							
Standort/Geologie								
Naturraum	Schwansen		Naturraum-Nr.	7 0 1 0 1				



TK25	1 3 2 5				Biotop-Nr.	1 4 2		
Anschlußbiotope								
[Empty grid for connection biotopes]								

Beschreibung/Begründung zum Schutzbegründung

Tümpel
 Fast kreisrunder Tümpel mit steiler Uferböschung; bis auf die Ostseite von Erlen umsäumt. An der Westseite steht eine ca. 30 Jahre alte Eiche. Die Wasserfläche ist von Wasserlinsen und Schwimmendem Laichkraut bedeckt.

Größe in m²

[]	[]	[]	[]	[]	[]	[]	[]	[]	[]
-----	-----	-----	-----	-----	-----	-----	-----	-----	-----

Erfassungseinheiten

Code: [] []

%Flächenant. [] []

Arten (unterstrichen: nach BAV geschützt, fett : Rote Liste Schleswig-Holstein 1-3)

dominant: Schwarz-Erle, Breitblättriger Rohrkolben, Flutender Schwaden

sonstige: Große Brennessel, Kletten-Labkraut, Gemeiner Schneeball, Brombeere, Gemeine Quecke, Stiel-Eiche, Schwarzdorn, Bittersüßer Nachtschatten, Vielwurzelige Teichlinse, Kleine Wasserlinse, Schwimmendes Laichkraut, Gemeine Esche

Merkmale

§20c BNatG naß	[]
§20c BNatG trocken	[]
seltener Bestand	[]
naturraumtypisch	[]
pflegebedürftig	[]
unt. Kartierungsgrenze	[]

Dominante Bestände/Gesellschaften

Schutzmerkmale

	Bestand	Vorschlag	Aufhebung
Naturschutzg.	[]	[]	[]
Landschaftssch.	[]	[]	[]
Naturdenkmal	[]	[]	[]
L-Bestandteil	[]	[]	[]
Nationalpark	[]	[]	[]
Artenschutzgeb.	[]	[]	[]
ges.staatl.rep	[]	[]	[]
Feuchtg.int.Bed	[]	[]	[]
GeoschOb	[]	[]	[]

Gefährdungen/Einflüsse

Eutrophierung	8	0	0	0
---------------	---	---	---	---

Nutzungsbenachbarung

Acker	2	0	0	0	-überlagerung	[]	[]	[]	[]
-------	---	---	---	---	---------------	-----	-----	-----	-----

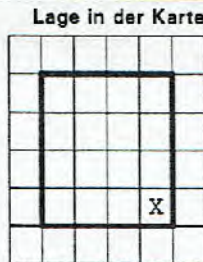
Maßnahmen/Empfehlungen

Literatur/Informationen/Sonstiges

Bewert. Randlänge

Fotos Dias

Kreis		Gem.-kennziffern- 1	3	5
Rendsburg-Eckernförde		2	4	6
Ort/Lage				
Dörphof / bei Gut Karlsburg				
Standort/Geologie				
Naturraum			Naturraum-Nr.	
Schwansen			7 0 1 0 1	



TK25	1 3 2 5	Biotop-Nr.	1 4 3
Anschlußbiotop			

Beschreibung/Begründung zum Schutzvorschlag

Feuchte Hochstaudenflur/Sukzessionsfläche/Tümpel
 In einem Acker gelegene große rechteckige Fläche; außen mit einem ca. 10 - 15 m breitem Streifen, der mit Brennesseln, Beifuß und Quecken bewachsen ist; zentral feuchter mit zum Kartierungszeitpunkt aspektbildenden Kohldistelbeständen. Im Südwesten liegt ein kleiner, zum Teil abgeäunter Tümpel, der mit Rohrkolben und einigen jungen Gehölzen bewachsen ist und zum Teil dichte Herden von Sumpf-Seggen aufweist.

Größe in m²

--	--	--	--	--	--

Erfassungseinheiten

Code:

--	--

% Flächenant.

--	--	--	--

Arten (unterstrichen: nach BAV geschützt, fett : Rote Liste Schleswig-Holstein 1-3)

dominant: Große Brennessel, Kohldistel, Sumpf-Segge
sonstige: Gemeiner Beifuß, Gemeine Quecke, Acker-Kratzdistel, Lanzett-Kratzdistel, Huflattich, Kletten-Labkraut, Glatthafer, Breitblättriger Rohrkolben, Knaulgras, Flutender Schwaden, Ästiger Igelkolben, Grau-Weide, Gemeiner Blutweiderich, Wolga-Rauke, Gelbe Schwertlilie, Rauhaariges Weidenröschen

Merkmale

\$20c BNatG naß	
\$20c BNatG trocken	
seltener Bestand	
naturraumtypisch	
pflegebedürftig	
unt. Kartierungsgrenze	

Dominante Bestände/Gesellschaften

Schutzmerkmale

	Bestand	Vorschlag	Aufhebung
Naturschutzg.			
Landschaftssch.			
Naturdenkmal			
L-Bestandteil			
Nationalpark			
Artenschutzgeb.			
ges. staatl. rep			
Feuchtg.int.Bed			
GeoschOb			

Gefährdungen/Einflüsse

1	0	0	0
---	---	---	---

Verfüllung

Nutzungsbenachbarung

2	0	0	0
---	---	---	---

Acker

-überlagerung

6	0	0	0
---	---	---	---

jagdliche Nutzung


Maßnahmen/Empfehlungen

Literatur/Informationen/Sonstiges

Bewert. Randlänge

Fotos Dias

Kreis		Gem.-kennziffern- 1		3		5	
Rendsburg-Eckernförde		2		4		6	
Ort/Lage							
Dörphof / bei Gut Karlsburg							
Standort/Geologie							
Naturraum				Naturraum-Nr.			
Schwansen				7 0 1 0 1			



TK25	1	3	2	5
Biotop-Nr.	1	4	4	
Anschlußbiotop				

Beschreibung/Begründung zum Schutzbegründung
Tümpel
 An einem Knick gelegener, von Gehölzen beschatteter, kleiner Tümpel; zum Kartierungszeitpunkt trockengefallen; nach Süden hin durch einen Graben mit einer Senke (Biotop 143) verbunden. Die steilen Böschungen sind zum angrenzenden Acker hin mit einem

Größe in m²

--	--	--	--	--	--

Erfassungseinheiten

Code:

--	--

% Flächenant.

--	--	--

Arten (unterstrichen: nach BAV geschützt, fett : Rote Liste Schleswig-Holstein 1-3)
 Große Brennessel, Gemeine Quecke, Gelbe Schwertlilie, Korb-Weide, Silber-Weide, Rohrglanzgras

Merkmale

§20c BNatG naß	
§20c BNatG trocken	
seltener Bestand	
naturraumtypisch	
pflegebedürftig	
unt. Kartierungsgrenze	

Dominante Bestände/Gesellschaften

Schutzmerkmale

	Bestand	Vorschung	Aufhebung
Naturschutzg.			
Landschaftssch.			
Naturdenkmal			
L-Bestandteil			
Nationalpark			
Artenschutzgeb			
ges.staatl.rep			
Feuchtg.int.Bed			
GeoschOb			

Gefährdungen/Einflüsse 1 0 0 0
 Ablagerung von Gebüsch

Nutzungsbenachbarung 2 0 0 0 -überlagerung

Acker ; Knick


Maßnahmen/Empfehlungen

Literatur/Informationen/Sonstiges

Bewert. Randlänge

Fotos Dias

Kreis Rendsburg-Eckernförde	Gem.-kennziffern-2	1	2	3	4	5	6
Ort/Lage Dörphof / am Karlsburger Holz							
Standort/Geologie							
Naturraum Schwansen		Naturraum-Nr. 7 0 1 0 1					



TK25	1	3	2	5
Biotop-Nr.	1	4	5	

Anschlußbiotope

Beschreibung/Begründung zum Schutzensvorschlag

Tümpel
 An einem Knick gelegener Tümpel mit zum Acker hin sehr steiler, mit Erlen bestockter Böschung und guter Wasserführung. Die Wasserfläche ist völlig mit Wasserlinsen bedeckt. Auf dem Knick stehen eine größere Esche, Erle und Eiche. Es ist kein Randstreifen zum Acker hin vorhanden.

Größe in m²

Erfassungseinheiten

Code:

% Flächenant.

Arten (unterstrichen: nach BAV geschützt, fett : Rote Liste Schleswig-Holstein 1-3)

dominant: Schwarz-Erle

sonstige: Gemeine Esche, Gemeiner Schneeball, Gemeine Hasel, Rose, Holunder, Gemeine Quecke, Brombeere, Große Brennnessel, Kleine Wasserlinse, Vielwurzelige Teichlinse, Gemeiner Froschlöffel, Flutender Schwaden

Merkmale

§20c BNatG naß	
§20c BNatG trocken	
seltener Bestand	
naturraumtypisch	
pflegebedürftig	
unt. Kartierungsgrenze	

Dominante Bestände/Gesellschaften

Schutzmerkmale

	Bestand	Vorschlag	Aufhebung
Naturschutzg.			
Landschaftssch.			
Naturdenkmal			
L-Bestandteil			
Nationalpark			
Artenschutzgeb.			
ges. staatl. rep			
Feuchtg.int.Bed			
GeoschOb			

Gefährdungen/Einflüsse

Eutrophierung ; Lesesteinablagerung ; Schlegeln der Erlen am Acker

Nutzungsbenachbarung -überlagerung


Acker ; Knick ; Weg jagdliche Nutzung

Maßnahmen/Empfehlungen


Literatur/Informationen/Sonstiges

Bewert. Randlänge

Fotos Dias

Kreis Rendsburg-Eckernförde	Gem.-kennziffern-1 1	2	3	4	5	6	Lage in der Karte 	TK25 1 3 2 5	Biotop-Nr. 1 4 6																																																																	
Ort/Lage Dörphof / am Karlsburger Holz							Anschlußbiotope <table border="1" style="width: 100%; height: 100px;"><tr><td></td><td></td><td></td><td></td><td></td></tr><tr><td></td><td></td><td></td><td></td><td></td></tr><tr><td></td><td></td><td></td><td></td><td></td></tr><tr><td></td><td></td><td></td><td></td><td></td></tr><tr><td></td><td></td><td></td><td></td><td></td></tr><tr><td></td><td></td><td></td><td></td><td></td></tr><tr><td></td><td></td><td></td><td></td><td></td></tr><tr><td></td><td></td><td></td><td></td><td></td></tr><tr><td></td><td></td><td></td><td></td><td></td></tr><tr><td></td><td></td><td></td><td></td><td></td></tr></table>																																																																			
Standort/Geologie							Größe in m ² <table border="1" style="width: 100%; height: 20px;"><tr><td></td><td></td><td></td><td></td><td></td></tr></table>																																																																			
Naturraum Schwansen			Naturraum-Nr. 7 0 1 0 1				Erfassungseinheiten Code: % Flächenant. <table border="1" style="width: 100%; height: 40px;"><tr><td></td><td></td><td></td><td></td><td></td></tr></table>																																																																			
Beschreibung/Begründung zum Schutzbegründung Tümpel In einem Acker gelegener Tümpel mit flacher, vom Wild zertretener Uferböschung. Die Wasserfläche ist von fünf Erlen fast vollständig beschattet und mit Wasserlinsen und Schwimmendem Laichkraut bedeckt. Zum Kartierungszeitpunkt war der Tümpel stark abgetrocknet. Zum Acker hin wächst ein schmaler Ruderalraum.																																																																										
Arten (unterstrichen: nach BAV geschützt, fett : Rote Liste Schleswig-Holstein 1-3) dominant: Schwarz-Erle, Rohrglanzgras sonstige: Gemeine Quecke, Große Brennessel, Flutender Schwaden, Flatter-Binse, Gemeiner Froschlöffel, Vielwurzelige Teichlinse, Kleine Wasserlinse, Bucklige Wasserlinse																																																																										
Dominante Bestände/Gesellschaften																																																																										
Gefährdungen/Einflüsse		8 0 0 0		Eutrophierung																																																																						
Nutzungsbenachbarung		2 0 0 0		-überlagerung																																																																						
Maßnahmen/Empfehlungen																																																																										
Literatur/Informationen/Sonstiges																																																																										
<table border="1" style="width: 100%; border-collapse: collapse;"> <tr> <th colspan="2">Schutzmerkmale</th> <th>Bestand</th> <th>Vorschlag</th> <th>Aufhebung</th> </tr> <tr><td>Naturschutzg.</td><td></td><td></td><td></td><td></td></tr> <tr><td>Landschaftssch.</td><td></td><td></td><td></td><td></td></tr> <tr><td>Naturdenkmal</td><td></td><td></td><td></td><td></td></tr> <tr><td>L-Bestandteil</td><td></td><td></td><td></td><td></td></tr> <tr><td>Nationalpark</td><td></td><td></td><td></td><td></td></tr> <tr><td>Artenschutzgeb.</td><td></td><td></td><td></td><td></td></tr> <tr><td>ges.staatl.rep</td><td></td><td></td><td></td><td></td></tr> <tr><td>Feuchtg.int.Bed</td><td></td><td></td><td></td><td></td></tr> <tr><td>GeoschOb</td><td></td><td></td><td></td><td></td></tr> <tr><td></td><td></td><td></td><td></td><td></td></tr> <tr><td></td><td></td><td></td><td></td><td></td></tr> <tr><td></td><td></td><td></td><td></td><td></td></tr> </table>										Schutzmerkmale		Bestand	Vorschlag	Aufhebung	Naturschutzg.					Landschaftssch.					Naturdenkmal					L-Bestandteil					Nationalpark					Artenschutzgeb.					ges.staatl.rep					Feuchtg.int.Bed					GeoschOb																			
Schutzmerkmale		Bestand	Vorschlag	Aufhebung																																																																						
Naturschutzg.																																																																										
Landschaftssch.																																																																										
Naturdenkmal																																																																										
L-Bestandteil																																																																										
Nationalpark																																																																										
Artenschutzgeb.																																																																										
ges.staatl.rep																																																																										
Feuchtg.int.Bed																																																																										
GeoschOb																																																																										
Bewert. <input type="checkbox"/> Randlänge <input type="checkbox"/>																																																																										
Fotos <input type="checkbox"/> Dias <input type="checkbox"/>																																																																										
Bearbeiter	Wolf			Datum	13.08.95	Ausgabe	19.12.96	Teilflächen	Folgeblätter																																																																	

Kreis		Gem.-kennziffern- 1	3	5
Rendsburg-Eckernförde		2	4	6
Ort/Lage				
Dörphof / am Karlsburger Holz				
Standort/Geologie				
Naturraum			Naturraum-Nr.	
Schwansen			7 0 1 0 1	



TK25	1 3 2 5	Biotop-Nr.	1 4 7
Anschlußbiotope			

Beschreibung/Begründung zum Schutzbvorschlag

Tümpel
 In einem Acker gelegener Tümpel mit einer von älteren Erlen, Erlen-Jungwuchs sowie einer Ruderalvegetation bewachsenen, flachen Uferböschung. Die stark eingetrocknete Wasserfläche ist vollständig mit Schwimmendem Laichkraut und Wasserlinsen bedeckt. Am Ufer befindet sich eine Zone aus Flutendem Schwaden und Igelkolben. Insgesamt ist eine starke Verlandungstendenz festzustellen.

Größe in m²

--	--	--	--	--	--

Erfassungseinheiten

Code:

--	--

%Flächenant.

--	--	--	--

Arten (unterstrichen: nach BAV geschützt, fett : Rote Liste Schleswig-Holstein 1-3)

dominant: Vielwurzelige Teichlinse
sonstige: Schwarz-Erle, Crataegus laevigata agg., Bittersüßer Nachtschatten, Flutender Schwaden, Ästiger Igelkolben, Große Brennessel, Rainfarn, Gemeine Quecke, Ufer-Wolfstrapp, Sumpfwergißmeinnicht, Schwimmendes Laichkraut

Dominante Bestände/Gesellschaften

Merkmale

\$20c BNatG naß	
\$20c BNatG trocken	
seltener Bestand	
naturraumtypisch	
pflgebedürftig	
unt. Kartierungsgrenze	

Gefährdungen/Einflüsse 1 0 0 0
 Lesesteinablagerung ; Müllablagerung

Schutzmerkmale

	Bestand	Vorschlag	Aufhebung
Naturschutzg.			
Landschaftssch.			
Naturdenkmal			
L-Bestandteil			
Nationalpark			
Artenschutzgeb.			
ges.staatl.rep			
Feuchtg.int.Bed			
GeoschOb			

Nutzungsbenachbarung

--	--	--

 -überlagerung

--	--	--


Maßnahmen/Empfehlungen

Bewert. Randlänge

Fotos Dias

Literatur/Informationen/Sonstiges

Kreis		Gem.-kennziffern- 1	3	5
Rendsburg-Eckernförde		2	4	6
Ort/Lage				
Dörphof / am Karlsburger Holz				
Standort/Geologie				
Naturraum				Naturraum-Nr.
Schwansen				7 0 1 0 1



TK25	1 3 2 5	Biotop-Nr.	1 4 9																																								
Anschlußbiotop																																											
<table border="1"> <tr><td></td><td></td><td></td><td></td></tr> <tr><td></td><td></td><td></td><td></td></tr> <tr><td></td><td></td><td></td><td></td></tr> <tr><td></td><td></td><td></td><td></td></tr> <tr><td></td><td></td><td></td><td></td></tr> <tr><td></td><td></td><td></td><td></td></tr> <tr><td></td><td></td><td></td><td></td></tr> <tr><td></td><td></td><td></td><td></td></tr> <tr><td></td><td></td><td></td><td></td></tr> <tr><td></td><td></td><td></td><td></td></tr> </table>																																											

Beschreibung/Begründung zum Schutzborschlag

Tümpel
 In einem Acker gelegener, im Westen von älteren Erlen und Grauwidengebüsch gesäumter Tümpel. Die steile Uferböschung ist mit Brennnesseln und Rohrglanzgras bewachsen. Die Wasserfläche wird zu 3/4 vom Weidengebüsch überdeckt und ist vollständig mit Wasserlinsen bedeckt. Der Tümpel wird vom Acker durch einen sehr schmalen Saum abgegrenzt. Am Ostufer befindet sich eine Herkules-Staude.

Größe in m²

--	--	--	--	--	--	--	--	--	--

Erfassungseinheiten

Code:

--	--

% Flächenant.

--	--	--	--	--	--

Arten (unterstrichen: nach BAV geschützt, fett : Rote Liste Schleswig-Holstein 1-3)

dominant: Vielwurzelige Teichlinse, Rohrglanzgras
sonstige: Grau-Weide, Schwarz-Erle, Große Brennnessel, Flutender Schwaden, Lanzett-Kratzdistel, Riesen-Bärenklau

Merkmale

§20c BNatG naß	
§20c BNatG trocken	
seltener Bestand	
naturraumtypisch	
pflegebedürftig	
unt. Kartierungsgrenze	

Dominante Bestände/Gesellschaften

Schutzmerkmale

	Bestand	Vorschlag	Aufhebung
Naturschutzg.			
Landschaftssch.			
Naturdenkmal			
L-Bestandteil			
Nationalpark			
Artenschutzgeb.			
ges. staatl. rep			
Feuchtg.int. Bed			
GeoschOb			

Gefährdungen/Einflüsse

Eutrophierung

8	0	0	0
---	---	---	---

Nutzungsbenachbarung

Acker

2	0	0	0
---	---	---	---

 -überlagerung

--	--	--	--


Maßnahmen/Empfehlungen

Literatur/Informationen/Sonstiges

Bewert. Randlänge

Fotos Dias

Kreis		Gem.-kennziffern- 1	3	5
Rendsburg-Eckernförde		2	4	6
Ort/Lage				
Dörphof / am Karlsburger Holz				
Standort/Geologie				
Naturraum				Naturraum-Nr.
Schwansen				7 0 1 0 1



TK25	1 3 2 5	Biotop-Nr.	1 5 0
Anschlußbiotope			

Beschreibung/Begründung zum Schutzbegründung

Tümpel
 Ein am Waldrand gelegener Tümpel; vom Acker durch einen alten Knickwall mit Erlen getrennt. Im Süden wird die Wasserfläche von alten Buchen beschattet, ist aber insgesamt recht offen. Die Uferböschung ist recht flach. Die Wasserfläche ist vollständig mit Wasserlinsen bedeckt. Im Osten geht ein Graben ab. Im Wasser liegen einige tote Äste.

Größe in m²

--	--	--	--	--	--	--	--	--	--

Erfassungseinheiten

Code:

--	--

%Flächenant.

--	--	--	--	--	--

Arten (unterstrichen: nach BAV geschützt, fett : Rote Liste Schleswig-Holstein 1-3)

dominant: Kleine Wasserlinse, Vielwurzelige Teichlinse
sonstige: Schwarz-Erle, Winkel-Segge, Brombeere, Bachbunze, Große Brennessel, Berg-Ahorn, Weißes Straußgras, Rasen-Schmiele

Merkmale

§20c BNatG naß	
§20c BNatG trocken	
seltener Bestand	
naturraumtypisch	
pflgebedürftig	
unt. Kartierungsgrenze	

Dominante Bestände/Gesellschaften

Schutzmerkmale

	Bestand	Vorschlag	Aufhebung
Naturschutzg.			
Landschaftssch.			
Naturdenkmal			
L-Bestandteil			
Nationalpark			
Artenschutzgeb.			
ges.staatl.rep			
Feuchtg.int.Bed			
GeoschOb			

Gefährdungen/Einflüsse

--	--	--	--

Nutzungsbenachbarung

6 0 0 0	-überlagerung			
---------	---------------	--	--	--

Wald-Kahlschlag ; Acker


Maßnahmen/Empfehlungen

Literatur/Informationen/Sonstiges

Bewert. Randlänge

Fotos Dias

Kreis		Gem.-kennziffern- 1	3	5
Rendsburg-Eckernförde		2	4	6
Ort/Lage				
Dörphof / am Karlsburger Holz				
Standort/Geologie				
Naturraum				Naturraum-Nr.
Schwansen				7 0 1 0 1



TK25	1 3 2 5	Biotop-Nr.	1 5 1
Anschlußbiotope			

Beschreibung/Begründung zum Schutzbegründung

Tümpel
 Am Rande einer Aufforstungsfläche gelegener, in einen Acker ragender, vollständig von Erlen beschatteter Tümpel; zum Zeitpunkt der Kartierung ausgetrocknet. Zum Acker hin befindet sich ein sehr schmaler Saum mit Ruderalvegetation. Am Südufer steht eine ca. 25 Jahre alte Eiche.

Größe in m²

--	--	--	--	--	--	--	--	--	--

Erfassungseinheiten

Code:

--	--

%Flächenant.

--	--	--	--

Arten (unterstrichen: nach BAV geschützt, fett : Rote Liste Schleswig-Holstein 1-3)

Schwarz-Erle, Große Brennessel, Bittersüßer Nachtschatten, Brombeere, Wiesen-Kerbel, Gemeine Hasel, Berg-Ahorn, Stiel-Eiche

Merkmale

§20c BNatG naß	
§20c BNatG trocken	
seltener Bestand	
naturraumtypisch	
pflegebedürftig	
unt. Kartierungsgrenze	

Dominante Bestände/Gesellschaften

Schutzmerkmale

	Bestand	Vorschlag	Aufhebung
Naturschutzg.			
Landschaftssch.			
Naturdenkmal			
L-Bestandteil			
Nationalpark			
Artenschutzgeb.			
ges.staatl.rep			
Feuchtg.int.Bed			
GeoschOb			

Gefährdungen/Einflüsse

Eutrophierung

Nutzungsbenachbarung

Wald ; Acker -überlagerung jagdliche Nutzung

Maßnahmen/Empfehlungen

Literatur/Informationen/Sonstiges

Bewert. Randlänge

Fotos Dias

Kreis		Gem.-kennziffern- 1		3		5	
Rendsburg-Eckernförde		2		4		6	
Ort/Lage							
Dörphof / Grüntal							
Standort/Geologie							
Naturraum						Naturraum-Nr.	
Schwansen						7 0 1 0 1	

Lage in der Karte

			X	

TK25	1 4 2 5	Biotop-Nr.	1 5 4
------	---------	------------	-------

Anschlußbiotope

Beschreibung/Begründung zum Schutzbegründung

Tümpel
 In einem Acker gelegener, von einem kürzlich auf den Stock gesetzten Grauweidengebüsch gesäumter Tümpel mit sehr steiler Böschung. Die Wasserfläche ist vollständig mit Wasserlinsen bedeckt. Am Rand steht eine ältere Esche als Überhälter. Der Tümpel wird vom Acker durch einen ca. 1 m breiten Ruderalsaum getrennt. Über den Tümpel hinweg führt eine Hochspannungsleitung.

Größe in m²

--	--	--	--	--	--

Erfassungseinheiten

Code:

--	--

%Flächenant.

--	--

Arten (unterstrichen: nach BAV geschützt, fett : Rote Liste Schleswig-Holstein 1-3)

dominant: Grau-Weide, Kleine Wasserlinse
sonstige: Schwarz-Erle, Gemeine Esche, Große Brennnessel, Acker-Kratzdistel, Holunder, Rohrgranzgras, Brombeere, Wald-Ziest

Merkmale

§20c BNatG naß	
§20c BNatG trocken	
seltener Bestand	
naturraumtypisch	
pflegebedürftig	
unt. Kartierungsgrenze	

Dominante Bestände/Gesellschaften

Gefährdungen/Einflüsse 1 0 0 0
 Ablagerung von Totholz

Nutzungsbenachbarung 2 0 0 0 -überlagerung

Acker

Maßnahmen/Empfehlungen

Literatur/Informationen/Sonstiges

Schutzmerkmale

	Bestand	Vorschlag	Aufhebung
Naturschutzg.			
Landschaftssch.			
Naturdenkmal			
L-Bestandteil			
Nationalpark			
Artenschutzgeb.			
ges.staatl.rep			
Feuchtg.int.Bed			
GeoschOb			

Bewert. Randlänge

Fotos **Dias**

Kreis		Gem.-kennziffern- 1	3	5
Rendsburg-Eckernförde		2	4	6

Lage in der Karte

		X	

TK25	1 4 2 5	Biotop-Nr.	1 5 6
------	---------	------------	-------

Ort/Lage
Dörphof / Grüntal

Standort/Geologie

Naturraum
Schwansen

Naturraum-Nr.
7 0 1 0 1

Beschreibung/Begründung zum Schutzbvorschlag

Tümpel
In einem Acker gelegener, vollständig von ackerseitig geschlegelten Gehölzen umgebener Tümpel mit steiler Böschung und sehr schmalen Ruderalsaum. Die Wasserfläche ist zum Teil von Weidenbüsch überdeckt. Das Wasser ist trübe. Es sind keine Schwimmpflanzen vorhanden.

Anschlußbiotope

Größe in m²

--	--	--	--	--	--	--	--

Erfassungseinheiten

Code:

--	--

%Flächenant.

--	--

Arten (unterstrichen: nach BAV geschützt, fett : Rote Liste Schleswig-Holstein 1-3)

dominant: Grau-Weide

sonstige: Korb-Weide, Holunder, Breitblättriger Rohrkolben, Ufer-Wolfstrapp, Echte Zaunwinde, Wald-Ziest, Gemeiner Froschlöffel

Merkmale

§20c BNatG naß	
§20c BNatG trocken	
seltener Bestand	
naturraumtypisch	
pflegebedürftig	
unt. Kartierungsgrenze	

Dominante Bestände/Gesellschaften

Schutzmerkmale

	Bestand	Vorschlag	Aufhebung
Naturschutzg.			
Landschaftssch.			
Naturdenkmal			
L-Bestandteil			
Nationalpark			
Artenschutzgeb			
ges. staatl.rep			
Feuchtg.int.Bed			
GeoschOb			

Gefährdungen/Einflüsse

Eutrophierung

8	0	0	0
---	---	---	---

Nutzungsbenachbarung

Acker

2	0	0	0
---	---	---	---

 -überlagerung

--	--	--	--

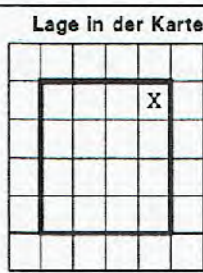
Maßnahmen/Empfehlungen

Literatur/Informationen/Sonstiges

Bewert. Randlänge

Fotos Dias

Kreis		Gem.-kennziffern- 1	3	5
Rendsburg-Eckernförde		2	4	6
Ort/Lage				
Dörphof / Grüntal				
Standort/Geologie				
Naturraum				Naturraum-Nr.
Schwansen				7 0 1 0 1



TK25	1 4 2 5	Biotop-Nr.	1 5 7
Anschlußbiotope			
<input type="checkbox"/>	<input type="checkbox"/>	<input type="checkbox"/>	<input type="checkbox"/>
<input type="checkbox"/>	<input type="checkbox"/>	<input type="checkbox"/>	<input type="checkbox"/>
<input type="checkbox"/>	<input type="checkbox"/>	<input type="checkbox"/>	<input type="checkbox"/>
<input type="checkbox"/>	<input type="checkbox"/>	<input type="checkbox"/>	<input type="checkbox"/>
<input type="checkbox"/>	<input type="checkbox"/>	<input type="checkbox"/>	<input type="checkbox"/>
<input type="checkbox"/>	<input type="checkbox"/>	<input type="checkbox"/>	<input type="checkbox"/>
<input type="checkbox"/>	<input type="checkbox"/>	<input type="checkbox"/>	<input type="checkbox"/>

Beschreibung/Begründung zum Schutzvorschlag

Tümpel

In einem Acker gelegener, länglich schmaler, fast vollständig von Gehölzen bewachsener und vollständig beschatteter Tümpel. Zum Acker hin befindet sich ein sehr schmaler Ruderalsaum. An der Westseite ist ein kleiner offener Bereich. Zum Kartierungszeitpunkt war nahezu keine Wasserführung vorhanden.

Größe in m²

<input type="checkbox"/>	<input type="checkbox"/>	<input type="checkbox"/>	<input type="checkbox"/>	<input type="checkbox"/>	<input type="checkbox"/>	<input type="checkbox"/>	<input type="checkbox"/>
--------------------------	--------------------------	--------------------------	--------------------------	--------------------------	--------------------------	--------------------------	--------------------------

Erfassungseinheiten

Code:

<input type="checkbox"/>	<input type="checkbox"/>
--------------------------	--------------------------

%Flächenant.

<input type="checkbox"/>	<input type="checkbox"/>	<input type="checkbox"/>	<input type="checkbox"/>	<input type="checkbox"/>	<input type="checkbox"/>
<input type="checkbox"/>	<input type="checkbox"/>	<input type="checkbox"/>	<input type="checkbox"/>	<input type="checkbox"/>	<input type="checkbox"/>

Arten (unterstrichen: nach BAV geschützt, fett : Rote Liste Schleswig-Holstein 1-3)

dominant: Grau-Weide

sonstige: Korb-Weide, Rohrglanzgras, Schwimmendes Laichkraut, Vielwurzelige Teichlinse, Flutender Schwaden, Wasser-Knöterich, Flutter-Binse

Merkmale

§20c BNatG naß	<input type="checkbox"/>
§20c BNatG trocken	<input type="checkbox"/>
seltener Bestand	<input type="checkbox"/>
naturraumtypisch	<input type="checkbox"/>
pflgebedürftig	<input type="checkbox"/>
unt. Kartierungsgrenze	<input type="checkbox"/>
<input type="checkbox"/>	<input type="checkbox"/>
<input type="checkbox"/>	<input type="checkbox"/>

Dominante Bestände/Gesellschaften

Gefährdungen/Einflüsse 1 0 0 0

Verfüllung mit Lesesteinen und Totholz

Nutzungsbenachbarung 2 0 0 0

Acker -überlagerung

Maßnahmen/Empfehlungen

Literatur/Informationen/Sonstiges

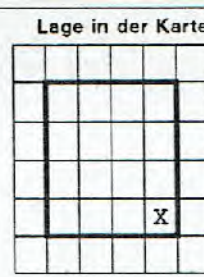
Schutzmerkmale	Bestand	Vorschlag	Aufhebung
Naturschutzg.	<input type="checkbox"/>	<input type="checkbox"/>	<input type="checkbox"/>
Landschaftssch.	<input type="checkbox"/>	<input type="checkbox"/>	<input type="checkbox"/>
Naturdenkmal	<input type="checkbox"/>	<input type="checkbox"/>	<input type="checkbox"/>
L-Bestandteil	<input type="checkbox"/>	<input type="checkbox"/>	<input type="checkbox"/>
Nationalpark	<input type="checkbox"/>	<input type="checkbox"/>	<input type="checkbox"/>
Artenschutzgeb	<input type="checkbox"/>	<input type="checkbox"/>	<input type="checkbox"/>
ges.staatl.rep	<input type="checkbox"/>	<input type="checkbox"/>	<input type="checkbox"/>
Feuchtg.int.Bed	<input type="checkbox"/>	<input type="checkbox"/>	<input type="checkbox"/>
GeoschOb	<input type="checkbox"/>	<input type="checkbox"/>	<input type="checkbox"/>
<input type="checkbox"/>	<input type="checkbox"/>	<input type="checkbox"/>	<input type="checkbox"/>
<input type="checkbox"/>	<input type="checkbox"/>	<input type="checkbox"/>	<input type="checkbox"/>

Bearbeiter	Wolf	Datum	16.08.95	Ausgabe	20.12.96	Teilflächen		Folgeblätter	
------------	------	-------	----------	---------	----------	-------------	--	--------------	--

Bewert. Randlänge

Fotos Dias

Kreis		Gem.-kennziffern- 1	3	5
Rendsburg-Eckernförde	2	4	6	
Ort/Lage				
Dörphof / Karlberg				
Standort/Geologie				
Naturraum				Naturraum-Nr.
Schwansen				7 0 1 0 1



TK25					Biotop-Nr.		
1	3	2	5	1	5	8	
Anschlußbiotope							

Beschreibung/Begründung zum Schutzvorschlag

Stehendes Kleingewässer
 Ein großzügig abgezaunter, rechteckiger Fischteich mit zwei Inseln in der Mitte. Die Inseln sind mit Erlen, Weiden und Eschen bewachsen. Am Nordufer befindet sich eine Erlenreihe. Das Ufer läuft flach aus und ist mit wenig Röhricht gesäumt. Als Schwimmblattvegetation wächst Wasser-Knöterich am Ufer. Die Uferböschung ist ruderalisiert. Am Südufer kommen junge Erlen auf.

Größe in m²

--	--	--	--	--	--	--	--

Erfassungseinheiten

Code:

--	--

%Flächenant.

--	--	--	--	--	--

Arten (unterstrichen: nach BAV geschützt, fett : Rote Liste Schleswig-Holstein 1-3)

dominant: Schwarz-Erle, Wasser-Knöterich
sonstige: Krauses Laichkraut, Ästiger Igelkolben, Flatter-Binse, Sumpf-Schafgarbe, Gänse-Fingerkraut, Brennender Hahnenfuß, Grau-Weide, Acker-Kratzdistel, Große Brennessel, Knaulgras, Kohldistel, Wiesen-Kerbel, Rauhaariges Weidenröschen, Behaarte Segge

Merkmale

§20c BNatG naß	
§20c BNatG trocken	
seltener Bestand	
naturraumtypisch	
pflegebedürftig	
unt. Kartierungsgrenze	

Dominante Bestände/Gesellschaften

Schutzmerkmale

	Bestand	Vorschlag	Aufhebung
Naturschutzg.			
Landschaftssch.			
Naturdenkmal			
L-Bestandteil			
Nationalpark			
Artenschutzgeb.			
ges.staatl.rep			
Feuchtg.int.Bed			
GeoschOb			

Gefährdungen/Einflüsse

1	0	0	0
---	---	---	---

Ablagerung von Totholz

Nutzungsbenachbarung

3	0	0	0
---	---	---	---

Grünland

--	--	--	--

-überlagerung

4	0	0	0
---	---	---	---

Fischereinutzung

Maßnahmen/Empfehlungen


Literatur/Informationen/Sonstiges

Bewert. Randlänge

Fotos Dias

Biotopkartierung GLIS
 EDV-Ausdruck
 © LN-SH 1988 / Umsetzung auf Laserjet III Mordhorst/Bublitz 1991

Kreis		Gem.-kenn- ziffern- 2	1	3	5
Rendsburg-Eckernförde			2	4	6
Ort/Lage					
Dörphof / Karlberg					
Standort/Geologie					
Naturraum					
Schwansen					
Naturraum-Nr.					
					7 0 1 0 1



TK25	1	3	2	5
Biotop-Nr.	1	5	9	
Anschlußbiotop				

Beschreibung/Begründung zum Schutzbegründung

Tümpel
 Ein an einem Knick gelegener und in einen Acker hineinragender Tümpel mit zum Acker hin flach auslaufendem Ufer. Der Tümpel ist vollständig mit einem Weidengebüsch zugewachsen und beschattet. Bis auf einen kleinen Flutrasenbereich wurde bis dicht an den Rand herangepflügt. Eine ältere Esche markiert den östlichen Rand des Tümpels. Zum Zeitpunkt der Kartierung war der Tümpel ausgetrocknet.

Größe in m²

--	--	--	--	--	--	--	--

Erfassungseinheiten

Code:

--	--

%Flächenant.

--	--	--	--	--	--

Arten (unterstrichen: nach BAV geschützt, fett : Rote Liste Schleswig-Holstein 1-3)

dominant: Grau-Weide
sonstige: Gemeine Esche, Schwarz-Erle, Schwarzdorn, Wasser-Knöterich, Echtes Mädesüß, Sumpf-Segge, Sumpf-Dotterblume, Gemeines Rispengras, Große Brennessel, Gemeine Quecke, Acker-Gänsedistel, Flatter-Binse, Kriechender Hahnenfuß, Flutender Schwaden, Ufer-Wolfstrapp

Merkmale

§20c BNatG naß	
§20c BNatG trocken	
seltener Bestand	
naturraumtypisch	
pflgebedürftig	
unt. Kartierungsgrenze	

Dominante Bestände/Gesellschaften

Schutzmerkmale

	Bestand	Vorschlag	Aufhebung
Naturschutzg.			
Landschaftssch.			
Naturdenkmal			
L-Bestandteil			
Nationalpark			
Artenschutzgeb.			
ges.staatl.rep			
Feuchtg.int.Bed			
GeoschOb			

Gefährdungen/Einflüsse

Eutrophierung	8 0 0 0
---------------	---------

Nutzungsbenachbarung

Acker	2 0 0 0	-überlagerung	6 0 0 0	Wildfütterung
-------	---------	---------------	---------	---------------

Maßnahmen/Empfehlungen


Literatur/Informationen/Sonstiges

Bewert.

Randlänge

Fotos Dias

Kreis		Gem.-kennziffern- 1	3	5
Rendsburg-Eckernförde		2	4	6
Ort/Lage				
Dörphof / Karlberg				
Standort/Geologie				
Naturraum				Naturraum-Nr.
Schwansen				7 0 1 0 1



TK25	1 3 2 5	Biotop-Nr.	1 6 0																																								
Anschlußbiotope																																											
<table border="1"> <tr><td></td><td></td><td></td><td></td></tr> <tr><td></td><td></td><td></td><td></td></tr> <tr><td></td><td></td><td></td><td></td></tr> <tr><td></td><td></td><td></td><td></td></tr> <tr><td></td><td></td><td></td><td></td></tr> <tr><td></td><td></td><td></td><td></td></tr> <tr><td></td><td></td><td></td><td></td></tr> <tr><td></td><td></td><td></td><td></td></tr> <tr><td></td><td></td><td></td><td></td></tr> <tr><td></td><td></td><td></td><td></td></tr> </table>																																											

Beschreibung/Begründung zum Schutzborschlag
Sukzessionsfläche
 Eine von Knicks und Feldgehölzen eingeschlossene alte Brache. Im Norden befindet sich ein gepflanzter Weidenbestand. Vereinzelt siedeln sich auf der Fläche Schlehen-Gebüsche an. Im Osten geht die Fläche in ein Gebüsch aus Weiden und Eschen über. Von den Rändern her dringen Brombeerbüsche ein.

Größe in m²

--	--	--	--	--	--	--	--

Erfassungseinheiten

Code:

--	--

% Flächenant.

--	--

Arten (unterstrichen: nach BAV geschützt, fett : Rote Liste Schleswig-Holstein 1-3)
dominant: Große Brennessel, Acker-Kratzdistel, Brombeere
sonstige: Echte Zaunwinde, Knaulgras, Kletten-Labkraut, Gemeine Quecke, Sumpf-Ziest, Kriechender Hahnenfuß, Wolliges Honiggras, Gänse-Fingerkraut, Schmalblättriges Weidenröschen, Rainfarn, Rose, Bruch-Weide, Rauhaar-Wicke, Wiesen-Sauerampfer

Merkmale

§20c BNatG naß	
§20c BNatG trocken	
seltener Bestand	
naturraumtypisch	
pflegebedürftig	
unt. Kartierungsgrenze	

Dominante Bestände/Gesellschaften

Schutzmerkmale

	Bestand	Vorschlag	Aufhebung
Naturschutzg.			
Landschaftssch.			
Naturdenkmal			
L-Bestandteil			
Nationalpark			
Artenschutzgeb.			
ges.staatl.rep			
Feuchtg.int.Bed			
GeoschOb			

Gefährdungen/Einflüsse

--	--	--	--

Nutzungsbenachbarung
 Acker 2 0 0 0 -überlagerung


Maßnahmen/Empfehlungen

Literatur/Informationen/Sonstiges

Bewert. Randlänge

Fotos Dias

Kreis		Gem.-kennziffern- 1	3	5
Rendsburg-Eckernförde		2	4	6
Ort/Lage				
Dörphof / Karlberg				
Standort/Geologie				
Naturraum				
Schwansen			Naturraum-Nr.	
			7 0 1 0 1	



TK25	1 3 2 5	Biotop-Nr.	1 6 1
Anschlußbiotope			

Beschreibung/Begründung zum Schutzbegründung

Tümpel
 Ein erst kürzlich angelegter, abgeäunter, kleiner Tümpel mit ca. 2 m breiter, relativ flacher, ruderalisierter Böschung, die gemäht wurde. Die Wasserfläche ist vollständig von Wasserlinsen bedeckt.
 Am westlichen Ufer befindet sich eine im Grünland gelegene Gebüschgruppe aus Korbweiden.

Größe in m²

--	--	--	--	--	--	--	--

Erfassungseinheiten

Code:

--	--

% Flächenant.

--	--

Arten (unterstrichen: nach BAV geschützt, fett : Rote Liste Schleswig-Holstein 1-3)

Wasser-Knöterich, Kleine Wasserlinse, Gänse-Fingerkraut, Sumpf-Vergißmeinnicht, Vielwurzelige Teichlinse, Kriechender Hahnenfuß, Flutender Schwaden, Flutter-Binse, Rauhhaariges Weidenröschen, Große Brennnessel, Bachbunze, Rasen-Schmiele

Dominante Bestände/Gesellschaften

Merkmale

\$20c BNatG naß	
\$20c BNatG trocken	
seltener Bestand	
naturraumtypisch	
pflegebedürftig	
unt. Kartierungsgrenze	

Gefährdungen/Einflüsse

--	--	--	--

Schutzmerkmale

	Bestand	Vorschlag	Aufhebung
Naturschutzg.			
Landschaftssch.			
Naturdenkmal			
L-Bestandteil			
Nationalpark			
Artenschutzgeb			
ges.staatl.rep			
Feuchtg.int.Bed			
GeoschOb			

Nutzungsbenachbarung 3 0 0 0 -überlagerung

Grünland

Maßnahmen/Empfehlungen

Literatur/Informationen/Sonstiges

Bewert. Randlänge

Fotos Dias

Kreis Rendsburg-Eckernförde
 Gem.-kennziffern- 1 2 3 4 5 6



TK25 1 3 2 5
 Biotop-Nr. 1 6 3

Ort/Lage
 Dörphof / Karlberg

Standort/Geologie

Naturraum Schwansen
 Naturraum-Nr. 7 0 1 0 1

Anschlußbiotope

Größe in m²

--	--	--	--	--	--	--	--

Erfassungseinheiten
 Code:
 %Flächenant.

--	--	--	--	--

Beschreibung/Begründung zum Schutzvorschlag
 Tümpel
 In einem Acker gelegener und durch einzelne Eschen markierter, trichterförmiger Tümpel mit steiler, ruderalisierter, gehölzfreier Böschung ohne Abstand zum Acker. Der Uferbereich ist durch eine Flutrasenvegetation gekennzeichnet. Zum Zeitpunkt der Kartierung war nur eine geringe Wasserführung erkennbar.

Arten (unterstrichen: nach BAV geschützt, fett : Rote Liste Schleswig-Holstein 1-3)
dominant: Weißes Straußgras
sonstige: Gemeine Esche, Wasser-Knöterich, Schwimmendes Laichkraut, Berle, Kleine Wasserlinse, Untergetauchte Wasserlinse, Flutender Schwaden, Große Brennessel, Knautgras, Brombeere

Merkmale

\$20c BNatG naß	
\$20c BNatG trocken	
seltener Bestand	
naturraumtypisch	
pflegebedürftig	
unt. Kartierungsgrenze	

Dominante Bestände/Gesellschaften

Schutzmerkmale

	Bestand	Vorschlag	Aufhebung
Naturschutzg.			
Landschaftssch.			
Naturdenkmal			
L-Bestandteil			
Nationalpark			
Artenschutzgeb.			
ges.staatl.rep			
Feuchtg.int.Bed			
GeoschOb			

Gefährdungen/Einflüsse 8 9 0 0
 Eutrophierung ; Verlandung

Nutzungsbenachbarung 2 0 0 0
 Acker -überlagerung

Maßnahmen/Empfehlungen

Literatur/Informationen/Sonstiges


Bewert. Randlänge
 Fotos Dias

Biotopkartierung GLIS

EDV-Ausdruck

© LN-SH 1988 / Umsetzung auf Laserjet III Mordhorst/Bublitz 1991

Kreis	Rendsburg-Eckernförde	Gem.-kennziffern- 1	3	4	5	6
Ort/Lage	Dörphof / Karlberg					
Standort/Geologie						
Naturraum	Schwansen					
Naturraum-Nr.	7 0 1 0 1					



TK25	1 3 2 5	Biotop-Nr.	1 6 4
Anschlußbiotope			
[Grid]		[Grid]	

Beschreibung/Begründung zum Schutzbegründung

Tümpel
 Ein im Grünland gelegener, sehr flacher, von Pferden durchweideter und zertretener Tümpel (Flutmulde). Am Südufer steht eine alte Esche, die das Gewässer beschattet. Zum Zeitpunkt der Kartierung war der Tümpel ausgetrocknet.

Größe in m²

Erfassungseinheiten

Code:

%Flächenant.

Arten (unterstrichen: nach BAV geschützt, fett : Rote Liste Schleswig-Holstein 1-3)

Gemeine Esche, Wasser-Knöterich, Kriechender Hahnenfuß

Merkmale

§20c BNatG naß	
§20c BNatG trocken	
seltener Bestand	
naturraumtypisch	
pflegebedürftig	
unt. Kartierungsgrenze	

Dominante Bestände/Gesellschaften

Gefährdungen/Einflüsse 6 0 0 0

Beweidung

Nutzungsbenachbarung 3 0 0 0 -überlagerung

Grünland

Maßnahmen/Empfehlungen


Literatur/Informationen/Sonstiges

Schutzmerkmale	Bestand	Vorschlag	Aufhebung
Naturschutzg.			
Landschaftsch.			
Naturdenkmal			
L-Bestandteil			
Nationalpark			
Artenschutzgeb.			
ges.staatl.rep			
Feuchtg.int.Bed			
GeoschOb			

Bewert. Randlänge

Fotos Dias

Kreis				Gem.-kennziffern- 1	3	5
Rendsburg-Eckernförde			2	4	6	
Ort/Lage						
Dörphof / Karlberg						
Standort/Geologie						
Naturraum					Naturraum-Nr.	
Schwansen					7 0 1 0 1	



TK25	1 3 2 5	Biotop-Nr.	1 6 5
Anschlußbiotope			
[Grid for Anschlußbiotope]			

Beschreibung/Begründung zum Schutzbegründung zum Schutzvorschlag

Tümpel
 Ein in einem Acker gelegener, ca. 15 x 20 m großer Tümpel. Die Wasserfläche wird durch einen Erdwall in zwei Teile geteilt. Die flache Böschung ist am Ufer von einer Flutrasenvegetation besiedelt. Das Südufer ist mit einer kleinen, niedrigen Gebüschgruppe bewachsen. Die vollbesonnte Wasserfläche ist mit Wasserlinsen bedeckt. Zum Acker hin wächst ein schmaler Ruderalsaum; ein Drainagezufluß ist sichtbar. Das Wasser riecht faulig.

Größe in m²

[Grid for Größe in m²]

Erfassungseinheiten

Code: [Grid]

%Flächenant. [Grid]

Arten (unterstrichen: nach BAV geschützt, fett : Rote Liste Schleswig-Holstein 1-3)

dominant: Flutender Schwaden, Gemeines Rispengras, Kleine Wasserlinse
sonstige: Gemeine Esche, Silber-Weide, Schwarz-Erle, Große Brennessel, Wasser-Knöterich, Wald-Ziest, Lanzett-Kratzdistel, Ufer-Wolfstrapp

Merkmale

§20c BNatG naß	
§20c BNatG trocken	
seltener Bestand	
naturraumtypisch	
pflegebedürftig	
unt. Kartierungsgrenze	

Dominante Bestände/Gesellschaften

Flutrasen ; Wasserlinsendecke

Gefährdungen/Einflüsse	8 0 0 0
Eutrophierung	
Nutzungsbenachbarung	2 0 0 0
Acker	-überlagerung [Grid]

Schutzmerkmale

	Bestand	Vorschlag	Aufhebung
Naturschutzg.			
Landschaftssch.			
Naturdenkmal			
L-Bestandteil			
Nationalpark			
Artenschutzgeb.			
ges.staatl.rep			
Feuchtg.int.Bed			
GeoschOb			

Maßnahmen/Empfehlungen

[Grid]

Literatur/Informationen/Sonstiges

[Grid]

Bewert. Randlänge

Fotos Dias

Kreis		Gem.-kennziffern- 1		3		5	
Rendsburg-Eckernförde		2		4		6	
Ort/Lage							
Dörphof / Karlberg							
Standort/Geologie							
Naturraum						Naturraum-Nr.	
Schwansen						7 0 1 0 1	



TK25	1 3 2 5	Biotop-Nr.	1 6 6
Anschlußbiotope			

Beschreibung/Begründung zum Schutzbvorschlag

Tümpel
 Im Grünland gelegener, vor zwei Jahren ausgebaggelter und vergrößerter Tümpel mit flachem Ufer. Auf dem am Westufer gelegenen Knick stehen große Weiden. Am Nordufer ist ein Knickwall aufgeschüttet und bepflanzt worden. Das Ufer besteht zum Teil noch aus Rohboden. Der Tümpel ist breit abgezäunt und mit Obstbäumen und Ahorn bepflanzt worden.

Größe in m²

--	--	--	--	--	--	--	--

Erfassungseinheiten

Code:

--	--

%Flächenant.

--	--	--	--

Arten (unterstrichen: nach BAV geschützt, fett : Rote Liste Schleswig-Holstein 1-3)

dominant: Kanadische Wasserpest
sonstige: Ästiger Igelkolben, Schwimmendes Laichkraut, Gemeiner Froschlöffel, Weißes Straußgras, Flatter-Binse, Gemeine Teichsimse, Glieder-Binse, **Krebsschere**

Dominante Bestände/Gesellschaften

Gefährdungen/Einflüsse

--	--	--	--

Nutzungsbenachbarung 3 0 0 0 -überlagerung 4 0 0 0
 Grünland Fischereinutzung

Maßnahmen/Empfehlungen

Merkmale

§20c BNatG naß	
§20c BNatG trocken	
seltener Bestand	
naturraumtypisch	
pflegebedürftig	
unt. Kartierungsgrenze	

Literatur/Informationen/Sonstiges

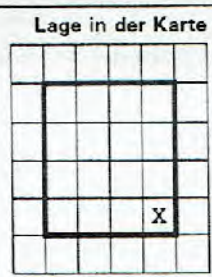
Schutzmerkmale

	Bestand	Vorschlag	Aufhebung
Naturschutzg.			
Landschaftssch.			
Naturdenkmal			
L-Bestandteil			
Nationalpark			
Artenschutzgeb.			
ges.staatl.rep			
Feuchtg.int.Bed			
GeoschOb			

Bewert. Randlänge

Fotos **Dias**

Kreis		Gem.-kennziffern- 1		3		5	
Rendsburg-Eckernförde		2		4		6	
Ort/Lage							
Dörphof / Karlberg							
Standort/Geologie							
Naturraum							
Schwansen						Naturraum-Nr.	
						7 0 1 0 1	



TK25	1 3 2 5	Biotop-Nr.	1 6 7
Anschlußbiotope			

Beschreibung/Begründung zum Schutzbereich

Tümpel
 Ein an der Straße gelegener und an ein Hofgelände und Acker grenzender Tümpel mit größtenteils flacher Böschung. Stellenweise ist die Böschung mit Lesesteinen befestigt worden. Die Wasserfläche wird durch einige halbkreisförmig am Ostufer stehenden Erlen zu einem Drittel beschattet und ist vollständig mit Wasserlinsen bedeckt. Das Ufer ist mit Straußgras bewachsen. Der Randbereich zur Straße hin ist gemäht.

Größe in m²

--	--	--	--	--	--	--	--

Erfassungseinheiten

Code:

--	--

%Flächenant.

--	--

Arten (unterstrichen: nach BAV geschützt, fett : Rote Liste Schleswig-Holstein 1-3)

Schwarz-Erle, Weißes Straußgras, Große Brennessel, Rot-Schwengel, Kleine Wasserlinse, Bucklige Wasserlinse, Schwimmendes Laichkraut

Merkmale

§20c BNatG naß	
§20c BNatG trocken	
seltener Bestand	
naturraumtypisch	
pflgebedürftig	
unt. Kartierungsgrenze	

Dominante Bestände/Gesellschaften

Schutzmerkmale

	Bestand	Vorschlag	Aufhebung
Naturschutzg.			
Landschaftssch.			
Naturdenkmal			
L-Bestandteil			
Nationalpark			
Artenschutzgeb			
ges. staatl.rep			
Feuchtg.int.Bed			
GeoschOb			

Gefährdungen/Einflüsse 8 0 0 0

Verschmutzung

Nutzungsbenachbarung 2 0 0 0

Acker

-überlagerung 4 0 0 0

Fischereineutzung


Maßnahmen/Empfehlungen

Literatur/Informationen/Sonstiges

Bewert. Randlänge

Fotos Dias

Kreis		Gem.-kennziffern- 1	3	5
Rendsburg-Eckernförde		2	4	6
Ort/Lage				
Dörphof / Karlberg				
Standort/Geologie				
Naturraum				Naturraum-Nr.
Schwansen				7 0 1 0 1



TK25	1 3 2 5	Biotop-Nr.	1 6 8
Anschlußbiotope			

Beschreibung/Begründung zum Schutzbotschlag

Tümpel
 Am Rand eines Knicks gelegener und an einen Acker grenzender, kleiner Tümpel mit beackerter Böschung; vollständig von einem Weidengebüsch überwachsen; zum Kartierungszeitpunkt trocken; abgelagertes Totholz vorhanden; tendenzielle Zerstörung feststellbar.

Größe in m²

--	--	--	--	--	--

Erfassungseinheiten

Code:

--	--

% Flächenant.

Arten (unterstrichen: nach BAV geschützt, fett : Rote Liste Schleswig-Holstein 1-3)

dominant: Grau-Weide

sonstige: Silber-Weide, Große Brennnessel, Kletten-Labkraut, Bittersüßer Nachtschatten, Echte Zaunwinde

Merkmale

§20c BNatG naß	
§20c BNatG trocken	
seltener Bestand	
naturraumtypisch	
pflegebedürftig	
unt. Kartierungsgrenze	

Dominante Bestände/Gesellschaften

Schutzmerkmale

	Bestand	Vorschlag	Aufhebung
Naturschutzg.			
Landschaftssch.			
Naturdenkmal			
L-Bestandteil			
Nationalpark			
Artenschutzgeb.			
ges. staatl. rep			
Feuchtg.int.Bed.			
GeoschOb			

Gefährdungen/Einflüsse 1 8 0 0

Lesesteinablagerung ; Zerstörung der Uferböschung ; Eutrophierung

Nutzungsbenachbarung 2 0 0 0 -überlagerung

Acker ; Knick

Maßnahmen/Empfehlungen


Wiederherstellung

Literatur/Informationen/Sonstiges

Bewert. Randlänge

Fotos Dias

Kreis		Gem.-kennziffern- 1	3	5
Rendsburg-Eckernförde		2	4	6
Ort/Lage				
Dörphof/ Schubyfeld				
Standort/Geologie				
Naturraum				Naturraum-Nr.
Schwansen				7 0 1 0 1



TK25	1 4 2 5	Biotop-Nr.	1 6 9
Anschlußbiotope			

Beschreibung/Begründung zum Schutzbvorschlag
 Tümpel
 Zwischen Acker und Grünland gelegener, vollständig mit Gehölzen bewachsener Tümpel; am Rand stehen einige ältere Eschen, in der Mitte Grauweidengebüsch. Aufgrund der Beschattung ist keine gewässertypische Vegetation ausgebildet; zum Zeitpunkt der Kartierung trocken gefallen.
 Vom Acker durch schmalen Ruderalsaum getrennt, zum Grünland hin abgezäunt.

Größe in m²

--	--	--	--	--	--	--	--	--	--

Erfassungseinheiten

Code:

--	--

%Flächenant.

--	--

Arten (unterstrichen: nach BAV geschützt, fett : Rote Liste Schleswig-Holstein 1-3)
 Gemeine Esche, Grau-Weide, Gemeiner Schneeball, Bittersüßer Nachtschatten, Große Brennnessel, Knautgras, Brombeere, Wasser-Knöterich

Merkmale

\$20c BNatG naß	
\$20c BNatG trocken	
seltener Bestand	
naturraumtypisch	
pflegebedürftig	
unt. Kartierungsgränze	

Dominante Bestände/Gesellschaften

Schutzmerkmale

	Bestand	Vorschlag	Aufhebung
Naturschutzg.			
Landschaftssch.			
Naturdenkmal			
L-Bestandteil			
Nationalpark			
Artenschutzgeb.			
ges.staatl.rep			
Fauchtg.int.Bed			
GeoschOb			

Gefährdungen/Einflüsse

--	--	--	--	--

Nutzungsbenachbarung 4 0 0 0 **-Überlagerung**

--	--	--	--	--

Maßnahmen/Empfehlungen

Literatur/Informationen/Sonstiges

Bewert. Randlänge

Fotos **Dias**

Kreis		Gem.-kennziffern- 2	1	3	5
Rendsburg-Eckernförde			4	6	

Lage in der Karte



TK25	1 4 2 5	Biotop-Nr.	1 7 0
------	---------	------------	-------

Ort/Lage
Dörphof / am Karlsburger Holz

Standort/Geologie

Naturraum
Schwansen

Naturraum-Nr.
7 0 1 0 1

Beschreibung/Begründung zum Schutzensvorschlag

Tümpel
Ein isoliert im Acker liegender, gehölzfreier, länglich-ovaler Tümpel mit mäßig steiler Böschung. Zum Acker hin befindet sich ein sehr schmaler, ruderaler Saum. Das Ufer ist mit einem schmalen Saum von Igelkolben bewachsen. Die Wasserfläche ist vollständig mit Wasserlinsen bedeckt.

Arten (unterstrichen: nach BAV geschützt, fett : Rote Liste Schleswig-Holstein 1-3)
Ästiger Igelkolben, Teich-Schachtelhalm, Rohrglanzgras, Flatterbinse, Ufer-Wolfstrapp, Weißes Straußgras, Große Brennessel, Gemeine Quecke, Untergetauchte Wasserlinse, Vielwurzelige Teichlinse

Dominante Bestände/Gesellschaften

Gefährdungen/Einflüsse **Eutrophierung** 8 0 0 0

Nutzungsbenachbarung **Acker** 2 0 0 0 -überlagerung

Maßnahmen/Empfehlungen

Literatur/Informationen/Sonstiges

Anschlußbiotope

Größe in m²

--	--	--	--	--	--	--	--

Erfassungseinheiten
Code:
%Flächenant.

Merkmale


§20c BNatG naß	
§20c BNatG trocken	
seltener Bestand	
naturraumtypisch	
pflegebedürftig	
unt. Kartierungsgrenze	

Schutzmerkmale

	Bestand	Vorschlag	Aufhebung
Naturschutzg.			
Landschaftssch.			
Naturdenkmal			
L-Bestandteil			
Nationalpark			
Artenschutzgeb.			
ges.staatl.rep			
Feuchtg.int.Bed			
GeoschOb			

Bewert. Randlänge
Fotos Dias

Kreis		Gem.-kennziffern- 1	3	5
Rendsburg-Eckernförde		2	4	6
Ort/Lage				
Dörphof / am Karlsburger Holz				
Standort/Geologie				
Naturraum				Naturraum-Nr.
Schwansen				7 0 1 0 1



TK25	1 4 2 5	Biotop-Nr.	1 7 1
------	---------	------------	-------

Anschlußbiotope

Größe in m²

--	--	--	--	--	--	--	--

Erfassungseinheiten

Code:

--	--

%Flächenant.

--	--	--	--

Beschreibung/Begründung zum Schutzbereich

Sumpfwald
 Von Schwarzerlen und Baumweiden dominierte Fläche mit hochwüchsiger Krautschicht; inmitten eines größeren Laubwaldgebietes mit mineralischem Boden gelegen; zum Zeitpunkt der Kartierung trocken; vermutlich im Frühjahr zum Teil unter Wasser stehend; auf der Fläche keine Naturverjüngung vorhanden; viel Totholz.

Arten (unterstrichen: nach BAV geschützt, fett : Rote Liste Schleswig-Holstein 1-3)

dominant: Schwarz-Erle, Bruch-Weide
sonstige: Korb-Weide, Rasen-Schmiele, Winkel-Segge, Riesen-Schwengel, Ruprechtskraut, Gemeines Rispengras, Große Brennessel, Ufer-Wolfstrapp, Flatter-Binse, Flutender Schwaden, Sumpf-Labkraut, Schein-Zypergras-Segge

Merkmale

\$20c BNatG naß	
\$20c BNatG trocken	
seltener Bestand	
naturraumtypisch	
pflgebedürftig	
unt. Kartierungsgrenze	

Dominante Bestände/Gesellschaften

Gefährdungen/Einflüsse

6	0	0	0
---	---	---	---

hoher Wildbesatz

Nutzungsbenachbarung

--	--	--	--

-überlagerung

--	--	--	--

Maßnahmen/Empfehlungen

Literatur/Informationen/Sonstiges

Schutzmerkmale

	Bestand	Vorschlag	Aufhebung
Naturschutzg.			
Landschaftssch.			
Naturdenkmal			
L-Bestandteil			
Nationalpark			
Artenschutzgeb.			
ges. staatl. rep.			
Feuchtg.int. Bed.			
GeoschOb			

Bewert. Randlänge

Fotos Dias

Kreis		Gem.-kennziffern- 1	3	5
Rendsburg-Eckernförde		2	4	6

Lage in der Karte



TK25

Biotop-Nr.

1 3 2 5

1 7 2

Ort/Lage
Dörphof / Karlbergfeld

Standort/Geologie

Naturraum
Schwansen

Naturraum-Nr.
7 0 1 0 1

Beschreibung/Begründung zum Schutzborschlag

Tümpel
Ein im Grünland gelegener, abgeäunter Tümpel mit Viehtränke und fast senkrechten, ruderalisierten Böschungen. Der vermutlich ehemalige Knickwall am westlichen Ufer ist mit Weiden bewachsen.

Arten (unterstrichen: nach BAV geschützt, fett : Rote Liste Schleswig-Holstein 1-3)

Schwimmendes Laichkraut, Grau-Weide, Flatter-Binse, Kleine Wasserlinse, Gemeiner Schneeball, Brombeere, Echtes Mädesüß, Gelbe Schwertlilie, Rohrglanzgras, Große Brennessel, Gemeine Quecke, Bittersüßer Nachtschatten

Dominante Bestände/Gesellschaften

Gefährdungen/Einflüsse

Nutzungsbenachbarung
Grünland

3 0 0 0 -überlagerung

Maßnahmen/Empfehlungen

Literatur/Informationen/Sonstiges

Anschlußbiotope

Größe in m²

--	--	--	--	--	--

Erfassungseinheiten

Code:

%Flächenant.

Merkmale

§20c BNatG naß	
§20c BNatG trocken	
seltener Bestand	
naturraumtypisch	
pflgebedürftig	
unt. Kartierungsgrenze	

Schutzmerkmale

	Bestand	Vorschlag	Aufhebung
Naturschutzg.			
Landschaftssch.			
Naturdenkmal			
L-Bestandteil			
Nationalpark			
Artenschutzgeb.			
ges.staatl.rep.			
Feuchtg.int.Bed.			
GeoschOb			

Bewert. Randlänge

Fotos Dias

Bearbeiter	Wolf	Datum	19.10.95	Ausgabe	19.12.96	Teilflächen		Folgeblätter	
------------	------	-------	----------	---------	----------	-------------	--	--------------	--


Kreis		Gem.-kennziffern- 1		3		5	
Rendsburg-Eckernförde		2		4		6	

Ort/Lage
Dörphof

Standort/Geologie

Naturraum
Schwansen

Naturraum-Nr.
7 0 1 0 1



TK25 1 3 2 5

Biotop-Nr. 1 7 4

Anschlußbiotope

Beschreibung/Begründung zum Schutzborschlag
Tümpel
 Ein am Waldrand gelegener Tümpel mit flachem Ufer, der zum Acker hin von einer Erlen-Baumreihe beschattet wird. Das Gewässer war zum Zeitpunkt der Kartierung trockenengefallen. Am Gewässergrund wachsen Brennesseln und Ahorn-Keimlinge.

Größe in m²

--	--	--	--	--	--	--	--

Erfassungseinheiten

Code:

--	--

% Flächenant.

--	--

Arten (unterstrichen: nach BAV geschützt, fett : Rote Liste Schleswig-Holstein 1-3)
 Große Brennessel, Winkel-Segge, Berg-Ahorn

Merkmale

§20c BNatG naß	
§20c BNatG trocken	
seltener Bestand	
naturraumtypisch	
pflegebedürftig	
unt. Kartierungsgrenze	

Dominante Bestände/Gesellschaften

Schutzmerkmale

	Bestand	Vorschlag	Aufhebung
Naturschutzg.			
Landschaftssch.			
Naturdenkmal			
L-Bestandteil			
Nationalpark			
Artenschutzgeb.			
ges.staatl.rep			
Fauchtg.int.Bed			
GeoschOb			

Gefährdungen/Einflüsse 1 0 0 0

Müllablagerung

Nutzungsbeneachbarung -überlagerung


Maßnahmen/Empfehlungen

Literatur/Informationen/Sonstiges
 Untere Kartierungsgrenze

Bewert. Randlänge

Fotos Dias

Kreis		Gem.-kennziffern- 1		3		5	
Rendsburg-Eckernförde		2		4		6	
Ort/Lage							
Dörphof							
Standort/Geologie							
Naturraum						Naturraum-Nr.	
Schwansen						7	0 1 0 1



TK25				Biotop-Nr.			
1	3	2	6	1	7	5	
Anschlußbiotope							

Beschreibung/Begründung zum Schutzvorschlag

Tümpel
 Ein zu einem Tümpel aufgeweiteter Grabenabschnitt, der im Kreuzungspunkt von vier Knicks liegt.
 Die Uferbereiche sind steil und ruderalisiert.
 Am Ufer siedeln Brennessel, Rohrglanzgras, Schilf und Flutender Schwaden.
 Das Gewässer ist mit einigen Ästen verfüllt und war zum Zeitpunkt der Kartierung trockengefallen.

Größe in m²

--	--	--	--

Erfassungseinheiten

Code:

--	--

%Flächenant.

--	--	--	--

Arten (unterstrichen: nach BAV geschützt, fett : Rote Liste Schleswig-Holstein 1-3)

Flutender Schwaden, Große Brennessel, Rohrglanzgras, Weide, Wiesen-Kerbel, Giersch, Gemeines Schilf, Bachbunge

Merkmale

§20c BNatG naß	
§20c BNatG trocken	
seltener Bestand	
naturraumtypisch	
pflagebedürftig	
unt. Kartierungsgrenze	

Dominante Bestände/Gesellschaften

Gefährdungen/Einflüsse

1	0	0	0
---	---	---	---

Verfüllung

Nutzungsbenachbarung

--	--	--	--

-überlagerung

--	--	--	--

Maßnahmen/Empfehlungen

Regelmäßige Gewässerräumung

Literatur/Informationen/Sonstiges

Untere Kartierungsgrenze

Schutzmerkmale

	Bestand	Vorschlag	Aufhebung
Naturschutzg.			
Landschaftssch.			
Naturdenkmal			
L-Bestandteil			
Nationalpark			
Artenschutzgeb.			
ges.staatl.rep			
Feuchtg.int.Bed			
GeoschOb			

Bewert. Randlänge

Fotos Dias

Kreis	<input type="text"/>	Gem.-kennziffern-1	<input type="text"/>	<input type="text"/>	<input type="text"/>	3	<input type="text"/>	<input type="text"/>	5	<input type="text"/>	<input type="text"/>
Rendsburg-Eckernförde	<input type="text"/>	Gem.-kennziffern-2	<input type="text"/>	<input type="text"/>	<input type="text"/>	4	<input type="text"/>	<input type="text"/>	6	<input type="text"/>	<input type="text"/>
Ort/Lage											
Dörphof											
Standort/Geologie											
Naturraum											
Schwansen										Naturraum-Nr.	
										7 0 1 0 1	

Lage in der Karte

<input type="checkbox"/>	<input type="checkbox"/>	<input type="checkbox"/>	<input type="checkbox"/>
<input type="checkbox"/>	<input type="checkbox"/>	<input type="checkbox"/>	<input type="checkbox"/>
<input type="checkbox"/>	<input type="checkbox"/>	<input type="checkbox"/>	<input type="checkbox"/>
<input type="checkbox"/>	<input type="checkbox"/>	<input type="checkbox"/>	<input type="checkbox"/>
<input type="checkbox"/>	<input type="checkbox"/>	<input type="checkbox"/>	<input type="checkbox"/>
<input type="checkbox"/>	<input type="checkbox"/>	<input type="checkbox"/>	<input type="checkbox"/>
<input type="checkbox"/>	<input type="checkbox"/>	<input type="checkbox"/>	<input type="checkbox"/>
<input type="checkbox"/>	<input type="checkbox"/>	<input type="checkbox"/>	<input type="checkbox"/>
<input type="checkbox"/>	<input type="checkbox"/>	<input type="checkbox"/>	<input type="checkbox"/>
<input type="checkbox"/>	<input type="checkbox"/>	<input type="checkbox"/>	<input type="checkbox"/>
<input type="checkbox"/>	<input type="checkbox"/>	<input type="checkbox"/>	<input type="checkbox"/>

TK25	Biotop-Nr.
1 3 2 6	1 7 6
Anschlußbiotope	
<input type="checkbox"/>	<input type="checkbox"/>
<input type="checkbox"/>	<input type="checkbox"/>
<input type="checkbox"/>	<input type="checkbox"/>
<input type="checkbox"/>	<input type="checkbox"/>
<input type="checkbox"/>	<input type="checkbox"/>
<input type="checkbox"/>	<input type="checkbox"/>
<input type="checkbox"/>	<input type="checkbox"/>
<input type="checkbox"/>	<input type="checkbox"/>
<input type="checkbox"/>	<input type="checkbox"/>
<input type="checkbox"/>	<input type="checkbox"/>

Beschreibung/Begründung zum Schutzvorschlag
 Sonstige Sukzessionsfläche
 In der Schwarzbek-Niederung gelegene Grünlandbrache mit einem hohen Anteil an Kletten-Labkraut, Wolligem Honiggras, Quecke, Acker-Kratzdistel und Hohlzahn.
 Randlicher Entwässerungsgraben und angrenzender Bereich ist von Schilfröhricht eingenommen.
 Der Standort ist nicht besonders feucht.

Größe in m²

<input type="text"/>	<input type="text"/>	<input type="text"/>	<input type="text"/>	<input type="text"/>	<input type="text"/>
----------------------	----------------------	----------------------	----------------------	----------------------	----------------------

Erfassungseinheiten

Code:

<input type="text"/>	<input type="text"/>
----------------------	----------------------

%Flächenant.

<input type="text"/>	<input type="text"/>
----------------------	----------------------

Arten (unterstrichen: nach BAV geschützt, fett : Rote Liste Schleswig-Holstein 1-3)
 Gemeine Quecke, Vogelmiere, Hohlzahn, Weiches Honiggras, Kletten-Labkraut, Acker-Kratzdistel, Lanzett-Kratzdistel, Große Brennessel, Rohrglanzgras, Gemeines Schilf, Flutender Schwaden

<input type="text"/>	<input type="text"/>	<input type="text"/>	<input type="text"/>	<input type="text"/>
<input type="text"/>	<input type="text"/>	<input type="text"/>	<input type="text"/>	<input type="text"/>
<input type="text"/>	<input type="text"/>	<input type="text"/>	<input type="text"/>	<input type="text"/>

Merkmale

§20c BNatG naß	<input type="checkbox"/>
§20c BNatG trocken	<input type="checkbox"/>
seltener Bestand	<input type="checkbox"/>
naturraumtypisch	<input type="checkbox"/>
pflgebedürftig	<input type="checkbox"/>
unt. Kartierungsgrenze	<input type="checkbox"/>
<input type="text"/>	<input type="checkbox"/>
<input type="text"/>	<input type="checkbox"/>

Dominante Bestände/Gesellschaften

Schutzmerkmale

	Bestand	Vorschlag	Aufhebung
Naturschutzg.	<input type="checkbox"/>	<input type="checkbox"/>	<input type="checkbox"/>
Landschaftssch.	<input type="checkbox"/>	<input type="checkbox"/>	<input type="checkbox"/>
Naturdenkmal	<input type="checkbox"/>	<input type="checkbox"/>	<input type="checkbox"/>
L-Bestandteil	<input type="checkbox"/>	<input type="checkbox"/>	<input type="checkbox"/>
Nationalpark	<input type="checkbox"/>	<input type="checkbox"/>	<input type="checkbox"/>
Artenschutzgeb.	<input type="checkbox"/>	<input type="checkbox"/>	<input type="checkbox"/>
ges. staatl. rep.	<input type="checkbox"/>	<input type="checkbox"/>	<input type="checkbox"/>
Feuchtg.int. Bed.	<input type="checkbox"/>	<input type="checkbox"/>	<input type="checkbox"/>
GeoschOb	<input type="checkbox"/>	<input type="checkbox"/>	<input type="checkbox"/>

Gefährdungen/Einflüsse

<input type="text"/>	<input type="text"/>	<input type="text"/>	<input type="text"/>
----------------------	----------------------	----------------------	----------------------

Nutzungsbenachbarung

<input type="text"/>	<input type="text"/>	<input type="text"/>	<input type="text"/>	-überlagerung	<input type="text"/>	<input type="text"/>	<input type="text"/>	<input type="text"/>	<input type="text"/>
----------------------	----------------------	----------------------	----------------------	---------------	----------------------	----------------------	----------------------	----------------------	----------------------

Maßnahmen/Empfehlungen

Literatur/Informationen/Sonstiges
 Der Schutzstatus ist abhängig von der Dauer der Brache und muß daher noch geklärt werden.

Bewert. Randlänge

Fotos Dias


Bearbeiter	Giese	Datum	27.08.96	Ausgabe	19.12.96	Teilflächen		Folgeblätter	
------------	-------	-------	----------	---------	----------	-------------	--	--------------	--

Biotopkartierung GLIS

EDV-Ausdruck

© LN-SH 1988 / Umsetzung auf Laserjet III Nordthorst/Bublitz 1991

Kreis		Gem.-kennziffern-1	1	3	5
Rendsburg-Eckernförde		Gem.-kennziffern-2	4	6	
Ort/Lage					
Dörphof					
Standort/Geologie					
Naturraum					
Schwansen				Naturraum-Nr.	
				7 0 1 0 1	



TK25	1 3 2 6	Biotop-Nr.	1 7 7
Anschlußbiotope			

Beschreibung/Begründung zum Schutzbegründung

Salzwiese
 Eine Salzwiese am Schwansener See, an die südlich ein Campingplatz angrenzt. Die südliche Fläche, die vermutlich extensiv beweidet wird, ist u. a. von der Botten-Binse und der Einspelzigen Sumpfsimse geprägt. Das Seeufer ist von Schilfröhricht und vereinzelt Gemeiner Strandsimse bewachsen. Nördlich des Seeabflusses ist die Wiese brachgefallen und besitzt Vorkommen von Acker-Kratzdistel und Krausem Ampfer.

Arten (unterstrichen: nach BAV geschützt, fett : Rote Liste Schleswig-Holstein 1-3)

Wasser-Knöterich, Bodden-Binse, Platthalm-Quellried, Wolliges Honiggras, Weiß-Klee, Gewöhnliches Hornkraut, Kriechender Hahnenfuß, Wiesen-Schwingel, Weide-Kammgras, Scharfer Hahnenfuß, Glieder-Binse, Einspelzige Sumpfsimse, Rot-Schwingel, Hain-Segge, Herbst-Löwenzahn, Acker-Kratzdistel, Behaarte Segge, Krauser Ampfer, Gänse-Fingerkraut, Floh-Knöterich, Strand-Ampfer, Gemeines Schilf, Gemeine Strandsimse

Dominante Bestände/Gesellschaften

Gefährdungen/Einflüsse

Nutzungsaufgabe

Nutzungsbenachbarung

-überlagerung **6 0 0 0**
Beweidung

Maßnahmen/Empfehlungen

Wiese extensiv beweiden

Literatur/Informationen/Sonstiges

Größe in m²

Erfassungseinheiten

Code:

%Flächenant.

Merkmale

\$20c BNatG naß	<input type="checkbox"/>
\$20c BNatG trocken	<input type="checkbox"/>
seltener Bestand	<input type="checkbox"/>
naturraumtypisch	<input type="checkbox"/>
pflgebedürftig	<input type="checkbox"/>
unt. Kartierungsgrenze	<input type="checkbox"/>
	<input type="checkbox"/>
	<input type="checkbox"/>


Schutzmerkmale

	Bestand	Vorschlag	Aufhebung
Naturschutzg.	<input type="checkbox"/>	<input type="checkbox"/>	<input type="checkbox"/>
Landschaftssch.	<input type="checkbox"/>	<input type="checkbox"/>	<input type="checkbox"/>
Naturdenkmal	<input type="checkbox"/>	<input type="checkbox"/>	<input type="checkbox"/>
L-Bestandteil	<input type="checkbox"/>	<input type="checkbox"/>	<input type="checkbox"/>
Nationalpark	<input type="checkbox"/>	<input type="checkbox"/>	<input type="checkbox"/>
Artenschutzgeb.	<input type="checkbox"/>	<input type="checkbox"/>	<input type="checkbox"/>
ges.staatl.rep	<input type="checkbox"/>	<input type="checkbox"/>	<input type="checkbox"/>
Feuchtg.int.Bed	<input type="checkbox"/>	<input type="checkbox"/>	<input type="checkbox"/>
GeoschOb	<input type="checkbox"/>	<input type="checkbox"/>	<input type="checkbox"/>
	<input type="checkbox"/>	<input type="checkbox"/>	<input type="checkbox"/>
	<input type="checkbox"/>	<input type="checkbox"/>	<input type="checkbox"/>

Bewert. Randlänge

Fotos **Dias**

Kreis		Gem.-kennziffern- 1	3	5
Rendsburg-Eckernförde		2	4	6
Ort/Lage				
Dörphof / Schwansener See				
Standort/Geologie				
Naturraum				
Schwansen			Naturraum-Nr.	
			7 0 1 0 1	



TK25	Biotop-Nr.
1 3 2 6	1 7 8

Anschlußbiotope

Größe in m²

--	--	--	--	--	--	--	--	--	--

Erfassungseinheiten

Code:

--	--

% Flächenant.

--	--

Beschreibung/Begründung zum Schutzborschlag

Strandwall
 An der Ostsee gelegener Strandwall, der im nördlichen Bereich innerhalb des Naturschutzgebietes "Schwansener See" liegt. Im südlichen Bereich ist der Strandwall fast vollständig vom Campingplatz Schubystrand überbaut worden. Hier wird die Strandwallvegetation auf einen schmalen Streifen zurückgedrängt. Entlang des Walls verläuft ein unbefestigter Weg.
 Die Strandwallvegetation wird von Sand-Segge und Strandhafer dominiert, vereinzelt treten Schafgarbe, Kriechendes Fingerkraut und Rotes Straußgras auf. Die Vegetation ist stellenweise lückig, in einigen Abschnitten breitet sich Kartoffelrose aus. In dem nördlichen, ca. 50 m breiten Strandwallbereich innerhalb des NSG ist die Vegetation mehr oder weniger ungestört. Auf der Höhe des Campingplatzes wird die Vegetation durch den Fremdenverkehr beeinträchtigt.

Arten (unterstrichen: nach BAV geschützt, fett : Rote Liste Schleswig-Holstein 1-3)
 Sand-Segge, Gemeiner Strandhafer, Gemeine Schafgarbe, Kriechendes Fingerkraut, Rot-Straußgras, Land-Reitgras, Labkraut, Kartoffel-Rose, Mauerpfeffer, **Milchkraut**

Dominante Bestände/Gesellschaften

Gefährdungen/Einflüsse

7	0	0	0
---	---	---	---

Erholung / Tritt

Nutzungsbenachbarung

9	0	0	0
---	---	---	---

Campingplatz

-überlagerung

7	0	0	0
---	---	---	---

Erholung

Maßnahmen/Empfehlungen

Rückbau der Campingplatznutzung

Literatur/Informationen/Sonstiges

Merkmale

\$20c BNatG naß	
\$20c BNatG trocken	
seltener Bestand	
naturraumtypisch	
pflegebedürftig	
unt. Kartierungsgrenze	

Schutzmerkmale	Bestand	Vorschlag	Aufhebung
Naturschutzg.			
Landschaftssch.			
Naturdenkmal			
L-Bestandteil			
Nationalpark			
Artenschutzgeb.			
ges. staatl. rep			
Feuchtgt.int.Bed			
GeoschOb			

Bewert. Randlänge

Fotos Dias