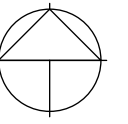
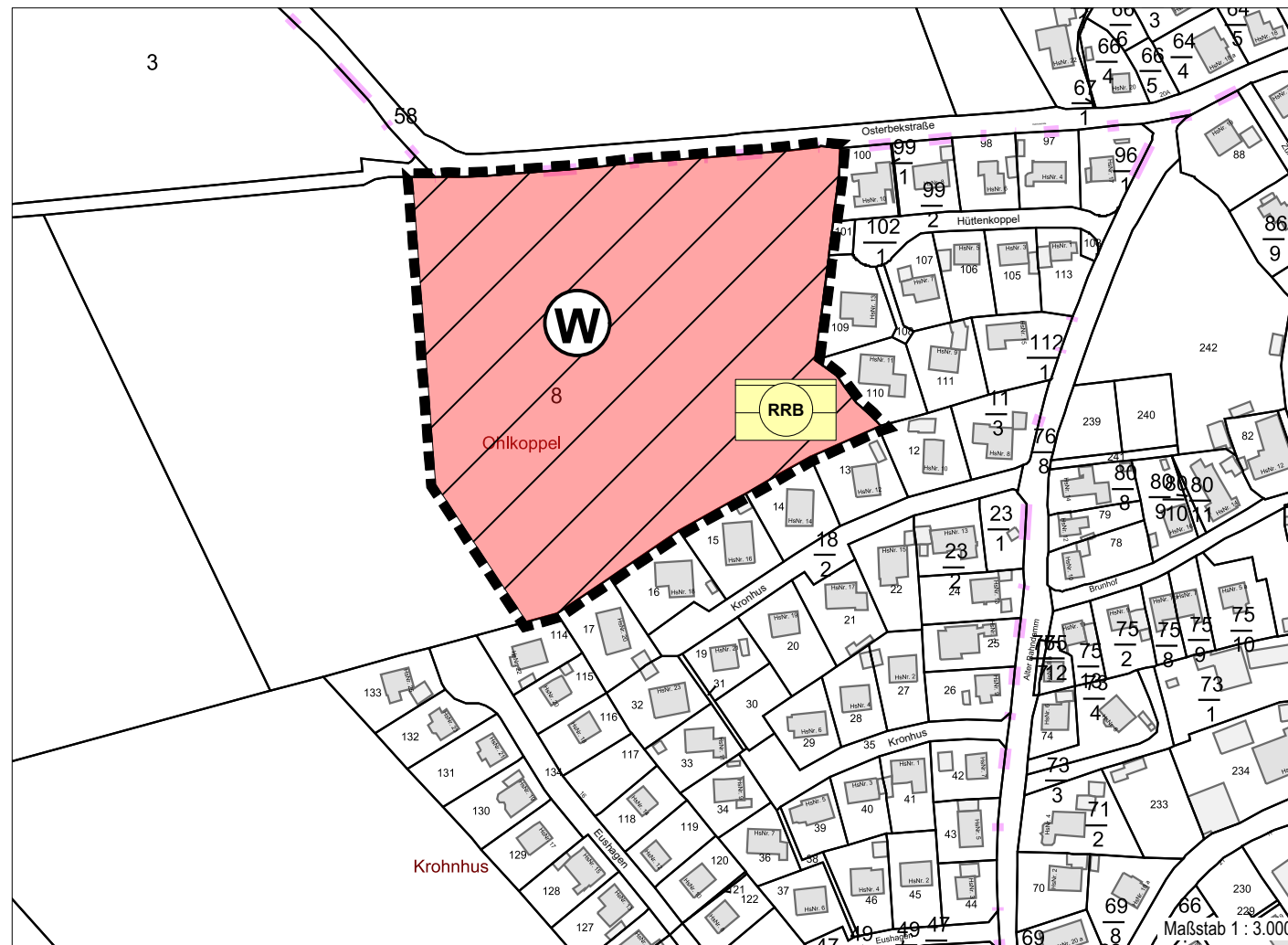


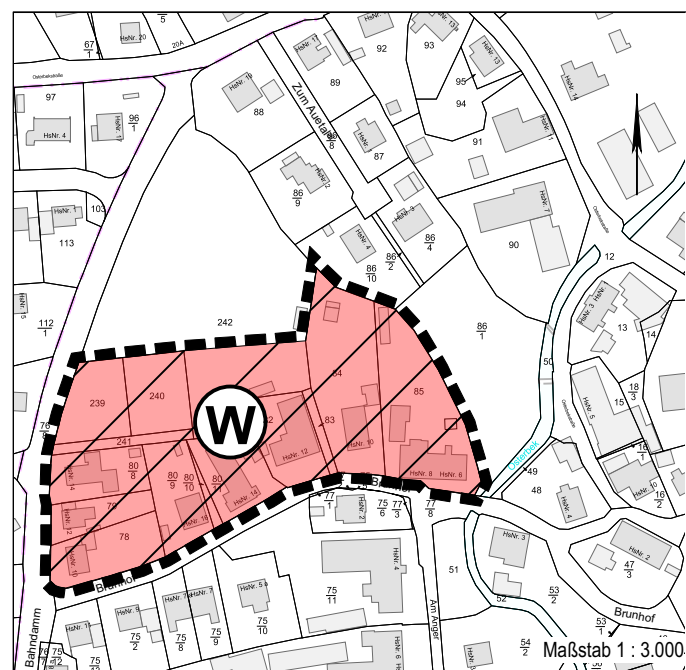
8. Änderung des Flächennutzungsplanes der Gemeinde Osterby, Kreis Rendsburg-Eckernförde



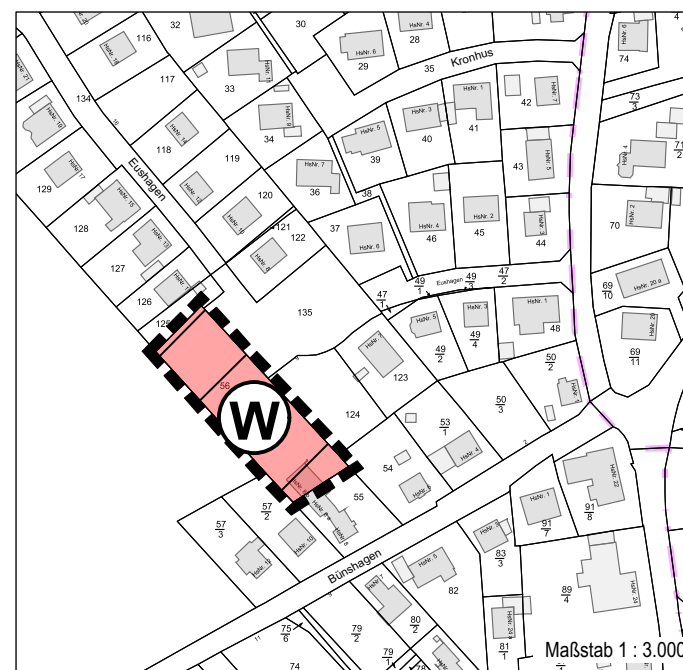
Es gilt die Baunutzungsverordnung in der Fassung der Bekanntmachung vom 18.12.1990 (BGBl. 1991 I, S. 58) zuletzt geändert durch Art. 2 des Gesetzes zur Förderung des Klimaschutzes bei der Entwicklung in den Städten und Gemeinden vom 22.07.2011 (BGBl. I, S. 1509)



Darstellung des Teilbereiches 1 der 8. Änderung des Flächennutzungsplanes für das Gebiet "südlich der Osterbekstraße, westlich der Straße Hüttenkoppel, nordwestlich der Bebauung der Straße Kronhus und nördlich der Straße Eushagen"



Darstellung des Teilbereiches 2 der 8. Änderung des Flächennutzungsplanes für das Gebiet "südlich der Bebauung der Straße zum Auetal, nördlich der Straße Brunnhof und östlich der Straße Alter Bahndamm"



Darstellung des Teilbereiches 3 der 8. Änderung des Flächennutzungsplanes für das Gebiet "nordwestlich der Bebauung der Straße Bünshagen und südwestlich der Straße Eushagen"

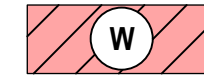
Planzeichenerklärung

Planzeichen Erläuterungen, Rechtsg Grundlagen

1. Darstellungen



Darstellung des Plangeltungsbereichs der 8. Änderung des Flächennutzungsplanes

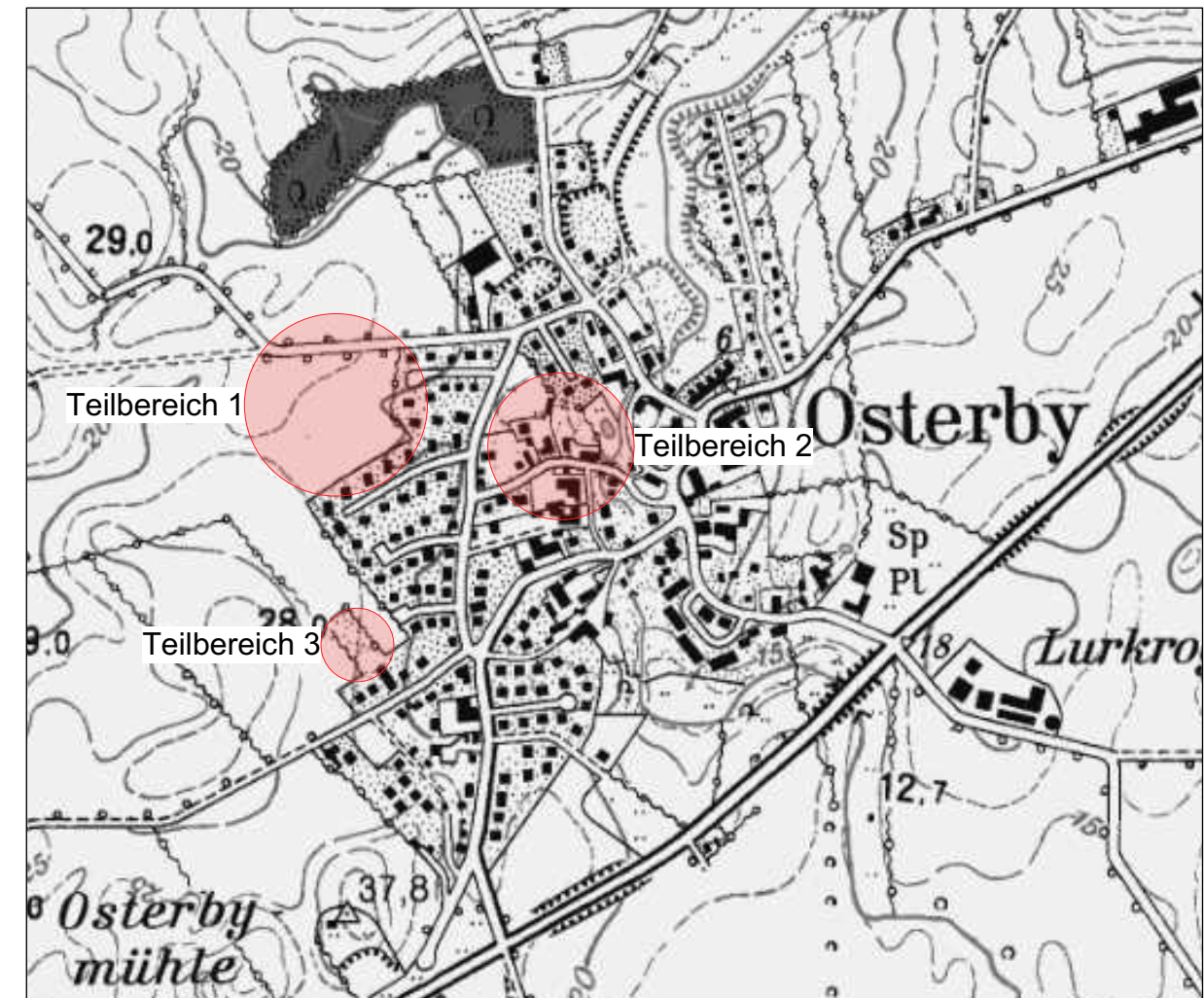


Art der baulichen Nutzung
Wohnbaufläche (W) § 5 Abs. 2 Nr. 1 BauGB + § 1 Abs. 1 Nr. 1 BauNVO



Flächen für Versorgungsanlagen, für die Abfallentsorgung und Abwasserbeseitigungen sowie für Ablagerungen
Abwasser § 5 Abs. 2 Nr. 4 BauGB
Regenrückhaltebecken (RRB)

Übersichtsplan ohne Maßstab



8. Änderung des Flächennutzungsplanes der Gemeinde Osterby, Kreis Rendsburg-Eckernförde

Bearbeitung : 27.03.2017, 07.03.2018

B2K ARCHITEKTEN UND STADTPLANER
BOCK - KÜHLE - KOERNER - GUNDELACH PartG mbB
HOLZKOPPELWEG 5 - 24118 KIEL - FON 0431 6646990 - FAX 66469929
email: info@b2k-architekten.de www.b2k-architekten.de

GEÄNDERT :

STAND DER PLANUNG : § 4(1) BauGB § 3(1) BauGB § 4(2) BauGB § 3(2) BauGB § 1(7) BauGB § 4a(3) BauGB § 6 BauGB