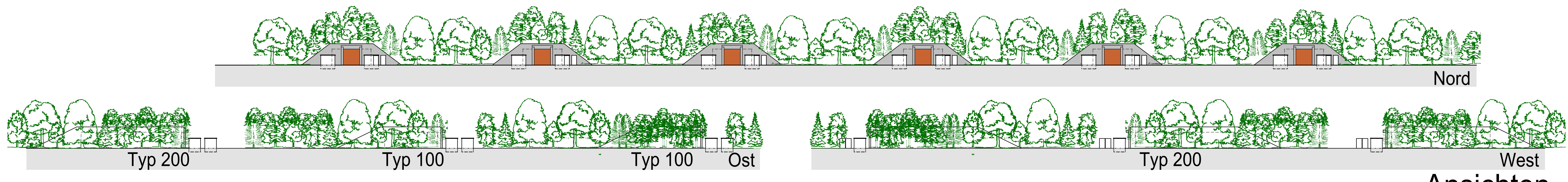
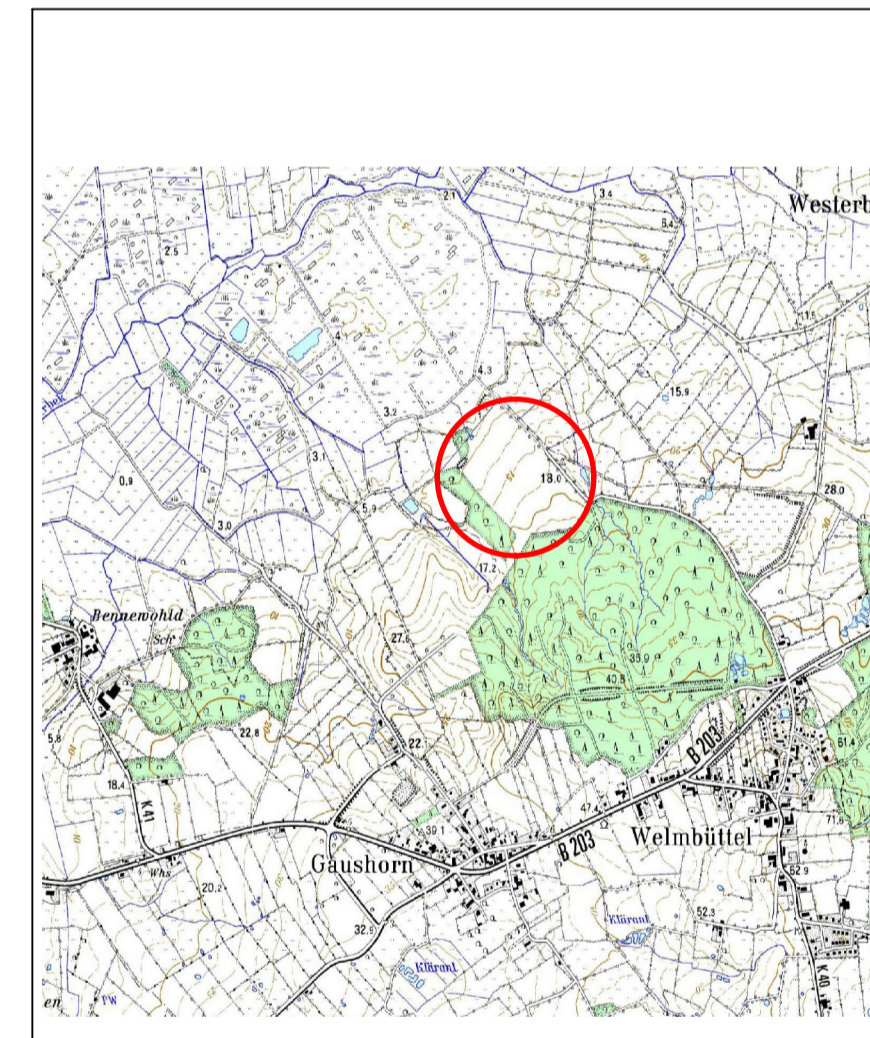
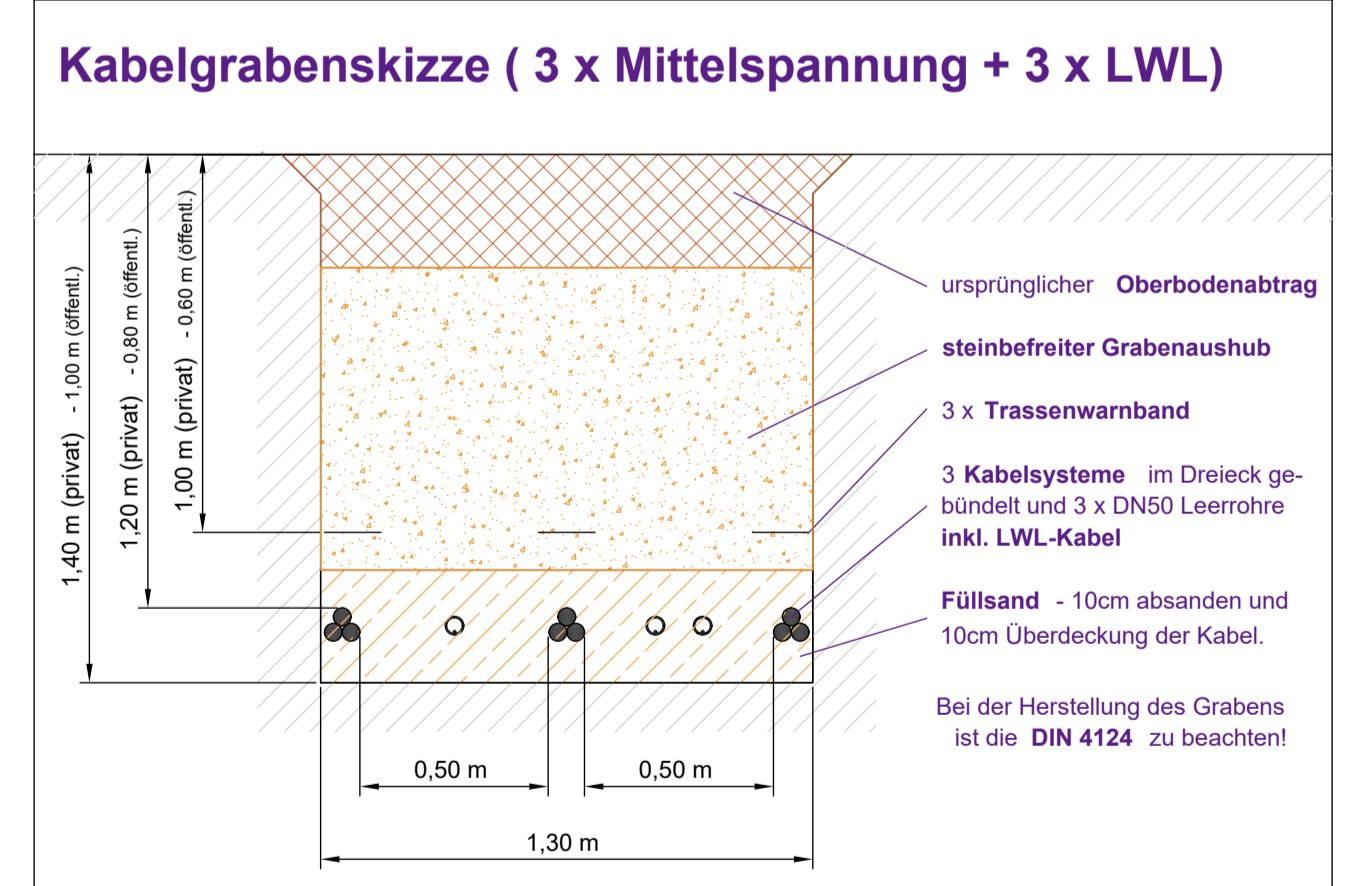
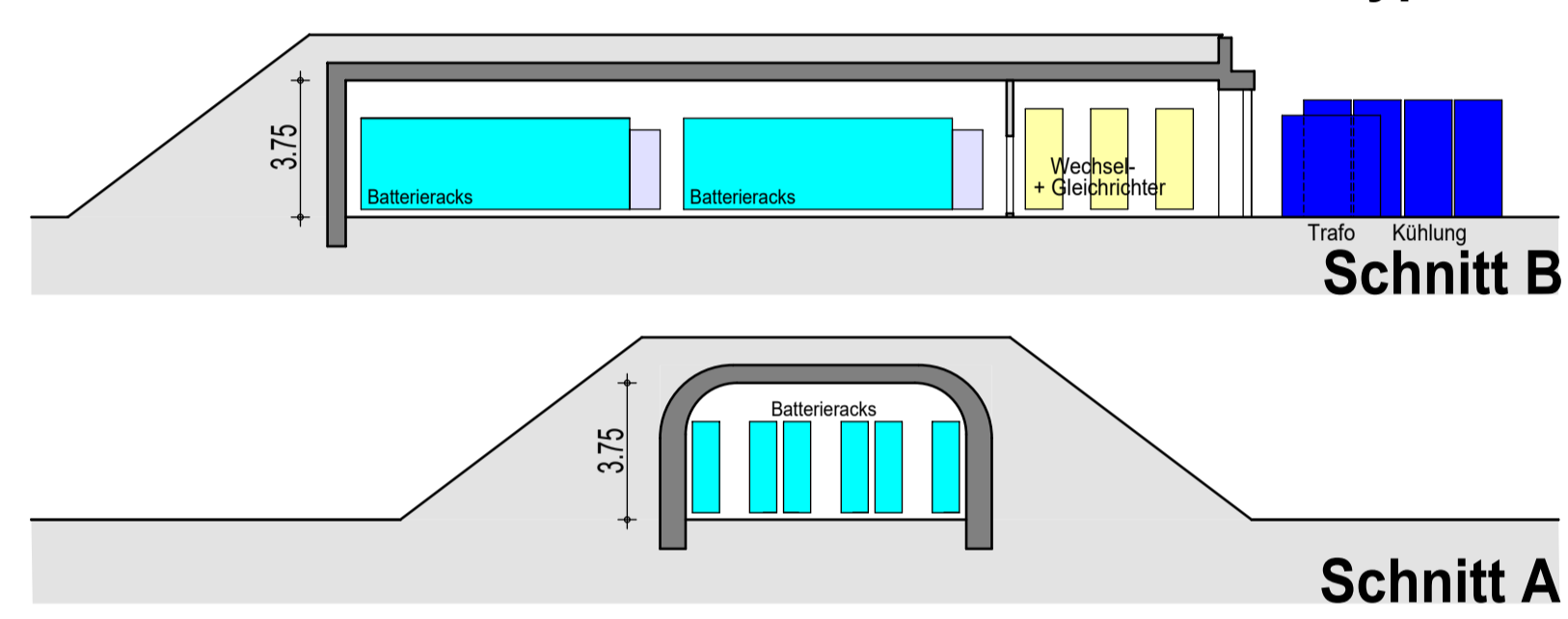
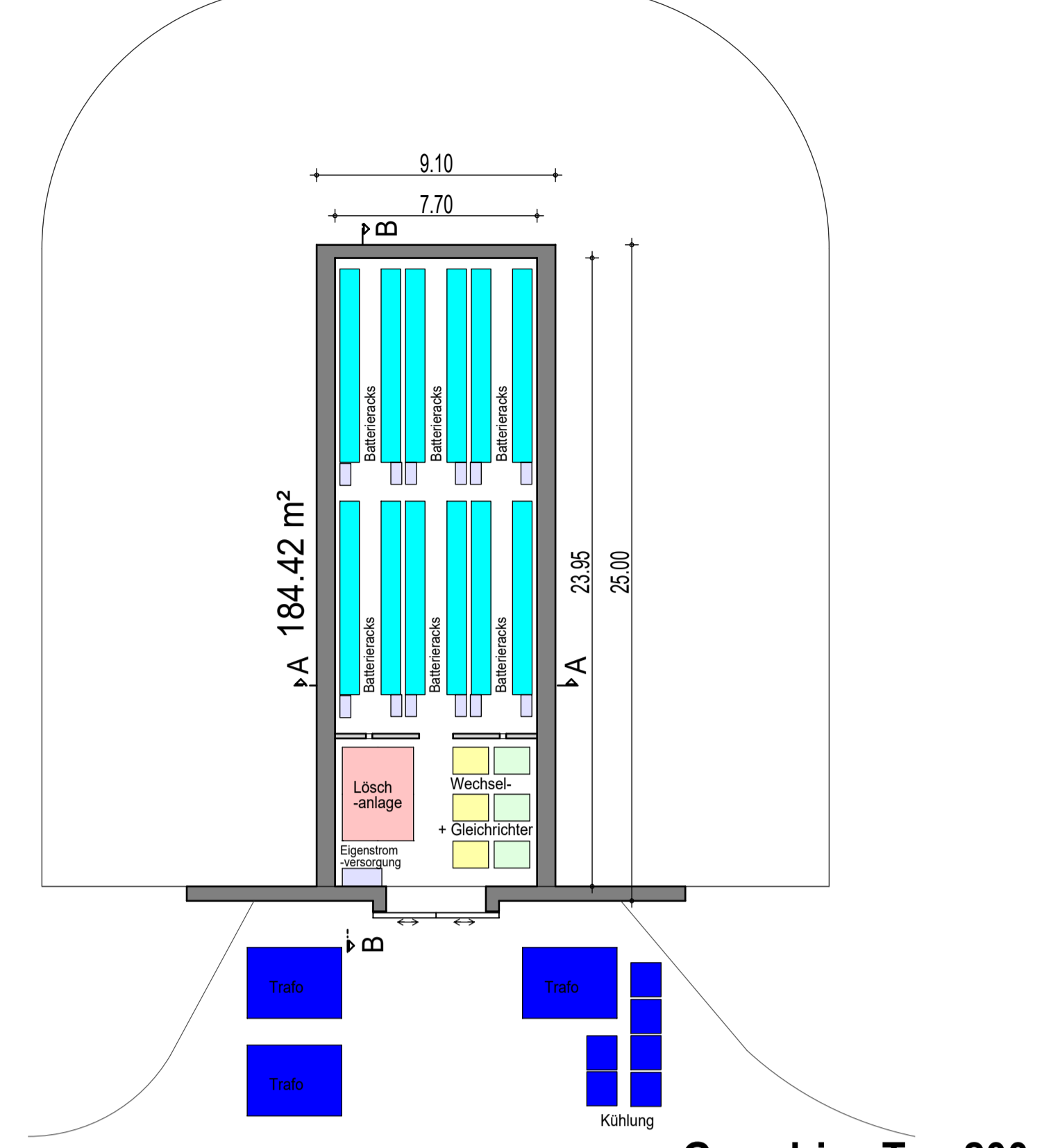
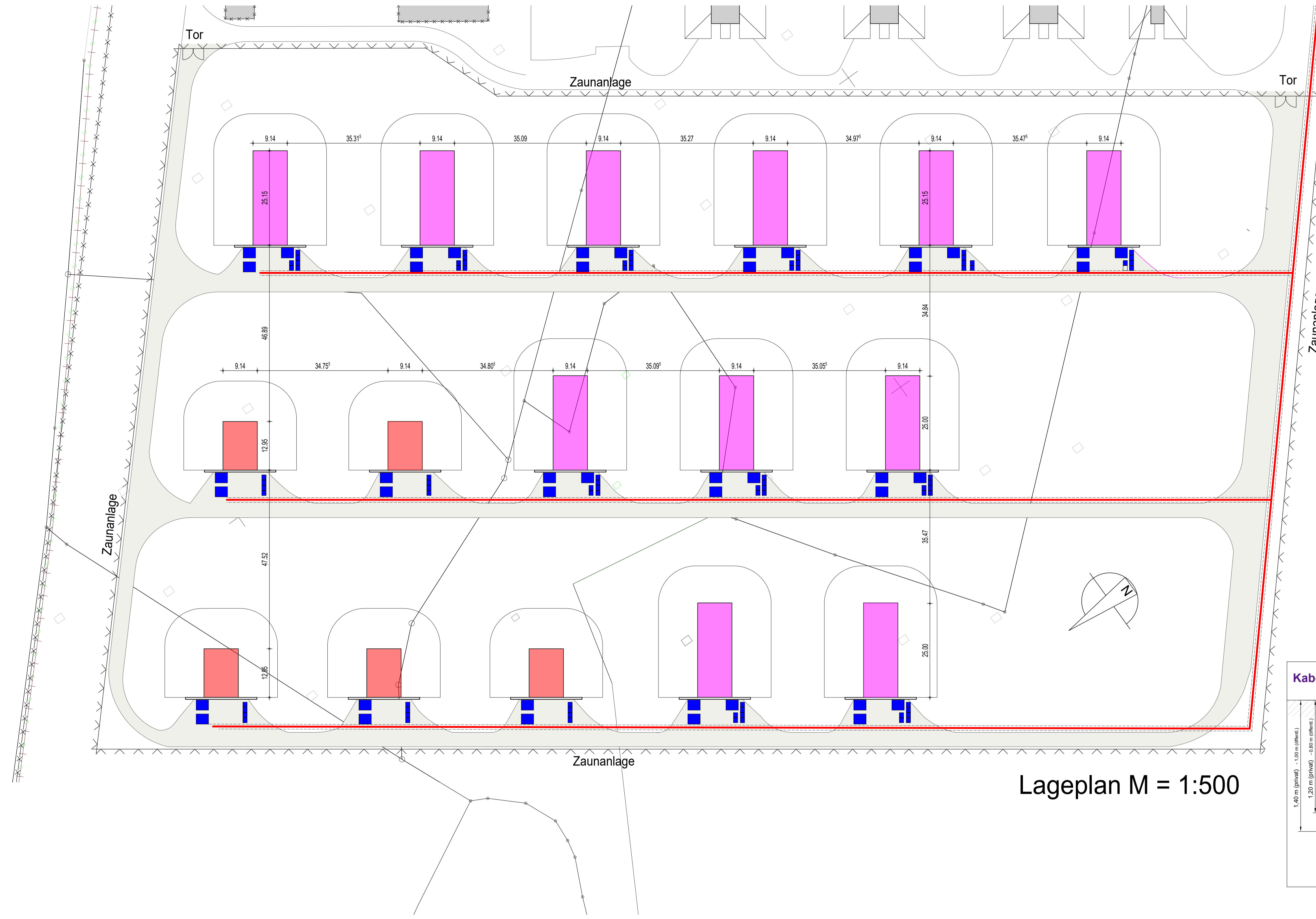


Satzung der Gemeinde Welmbüttel über den vorhabenbezogenen Bebauungsplan Nr. 10

für das Gebiet „ehemaliges Munitionslager“ - nördlich Nordenwohld, zwischen den Gemeinden Gaushorn und Westerborstel
 „Sondergebiet zur Errichtung eines Stromenergie-Speicherkraftwerkes“

Vorhaben- und Erschließungsplan

Batteriespeicher in Bunker Typ 200
 M = 1:200



- Versiegelte Flächen (Wege und Vorplätze)
- Batterielager (Bunker Typ 200)
- Batterielager (Bunker Typ 100)
- Trafos
- Lüfter Kühlanlagen
- Einzäunung mit Tor
- Erdkabelführung

Übersicht über Maßstab

Bebauungsplan Nr. 10
 der Gemeinde Welmbüttel
 Vorhaben- und Erschließungsplan

Planungsstand	Datum Planungsstand	Projekt Nr.
Entwurf	17.11.2023	903
Verfahrensschritt	Projektbearbeiter	
Frühzeitige Öffentlichkeitsbeteiligung Entwurfs- und Auslegungsbeschluss	Dipl.-Ing. G. Hinrichs freischaff. Stadtplaner (Stadtplanerbes. St. Nr. 67)	
Maßstab	gezeichnet	
1 : 500	G. Hinrichs	
Gemeinde Welmbüttel der Bürgermeister	Dipl.-Ing. Gerhard Hinrichs freischaffender Architekt und Stadtplaner Neuweg 47 25832 Tinning hinrichs@h-b-architekten.de 0170-3242224	