
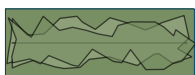



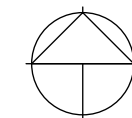
Planzeichenerklärung:

-  Schutzstreifen für Leitungen und Gewässer
-  Anbauverbotszone L26
-  Knick
-  Regenwasser-Retentionsfläche

Bebauungskonzept Variante 05

16 Wohneinheiten:
 - 8 Einfamilienhäuser
 - 2 4-WE-Mehrfamilienhäuser

32 Stellplätze



Maßstab 1 : 1.000

Bebauungsplan Nr. 39 der Gemeinde Waabs

Stand: 10.11.2021

ENTWURF

B2K dn|ing
 B2K und dn Ingenieure GmbH
 Schleiweg 10, 24106 Kiel
 Tel.: +49 431 596 7460
 info@b2k-dni.de • www. b2k-dni.de