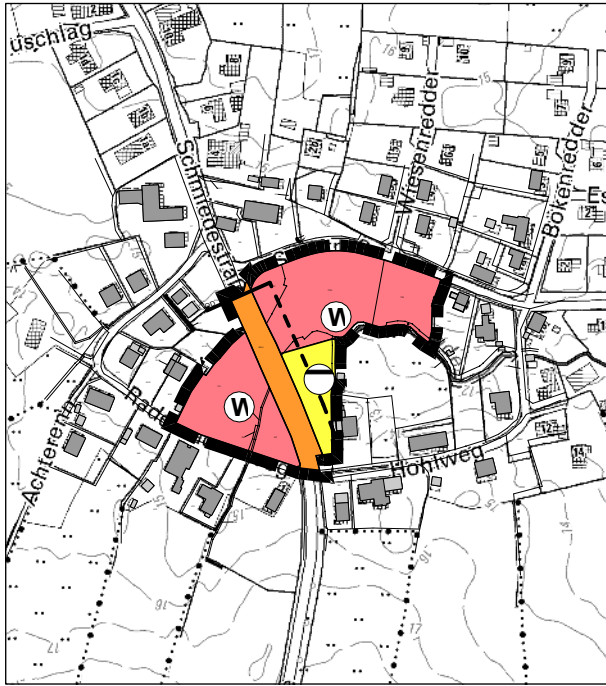


___ Änderung des Flächennutzungsplanes der Gemeinde Waabs, Kreis Rendsburg-Eckernförde, im Wege der Berichtigung im Rahmen der Aufstellung des Bebauungsplanes Nr. 39



Planzeichnung der ___ Änderung des Flächennutzungsplanes



Maßstab 1 : 5.000

Planzeichenerklärung:

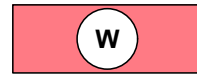
Es gilt die Baunutzungsverordnung (BauNVO) in der Fassung der Bekanntmachung vom 21.11.2017 (BGBl. I S. 3786)

Planzeichen	Erläuterung	Rechtsgrundlage
-------------	-------------	-----------------

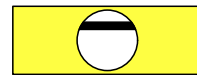
1. DARSTELLUNGEN



Grenze des räumlichen Geltungsbereiches der ___ Änderung des Flächennutzungsplanes



Wohnbauflächen § 5 Abs. 2 Nr. 1 BauGB + § 1 Abs. Nr. 1 BauNVO



Regenrückhaltebecken § 5 Abs. 2 Nr. 4 BauGB

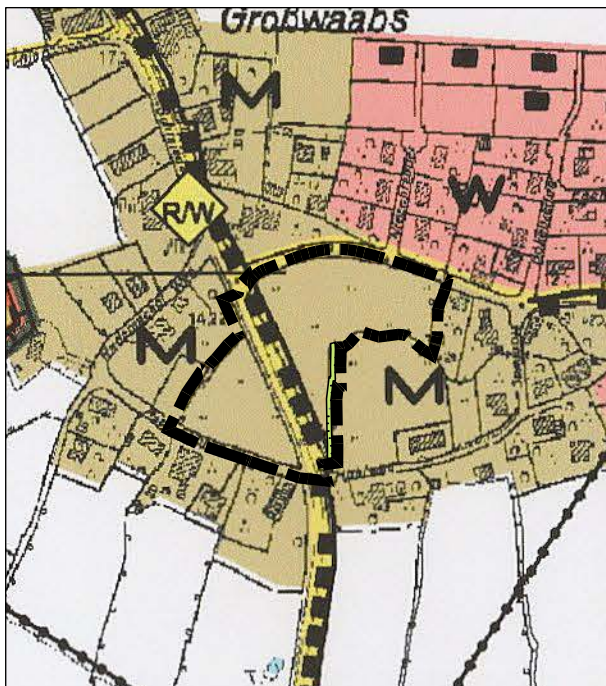


Überörtliche und örtliche Hauptverkehrsstraßen § 5 Abs. 2 Nr. 3 BauGB

2. NACHRICHTLICHE ÜBERNAHMEN



Anbauverbotszone: § 29 StrWG
20m zu Landesstrassen



Darstellung Ausschnitt aus dem wirksamen Flächennutzungsplan zur Information. Dieser Ausschnitt ist durch die ___ Änderung des Flächennutzungsplanes nicht mehr wirksam.



Maßstab 1 : 5.000

Planzeichenerklärung:

Planzeichen	Erläuterung
-------------	-------------

DARSTELLUNGEN OHNE NORMCHARAKTER



Grenze des räumlichen Geltungsbereiches der ___ Änderung des Flächennutzungsplanes