














PLANZEICHENERKLÄRUNG

-  Strand / Strandwall
(geschützt nach §15a LNatSchG)
-  Ruderalvegetation / Strandroggen
(geschützt nach §15a LNatSchG)
-  Mesophiler Laubwald und Forst
(geschützt nach §§ 7.2 und z. T. 15a LNatSchG, LWaldG)
-  Aufforstung Laubwald (LWaldG)
-  Feldgehölz
-  Baumgruppe
-  Knick (geschützt nach §15b LNatSchG)
-  Au (geschützt nach §7.2 LNatSchG)
-  Grünfläche / Rasen
-  Grünfläche, ruderal
-  Acker
-  Biotopnummer
-  Grenze der 1. Änderung

M 1 : 2.500

1. ÄNDERUNG LANDSCHAFTSPLAN
WAABS - TEIL 1 -

FLÄCHENNUTZUNG UND BIOTOPTYPEN


Abbildung 3

Stand : 10 / 2002
Gezeichnet : S. Traeger
Bearbeitet : J. Lepack

Auftraggeber:

Auftragnehmer:

Gemeinde Waabs

 **Pro Regione** GmbH

Demuth + Lepack + Petersen
Schiffbrücke 24
24939 Flensburg