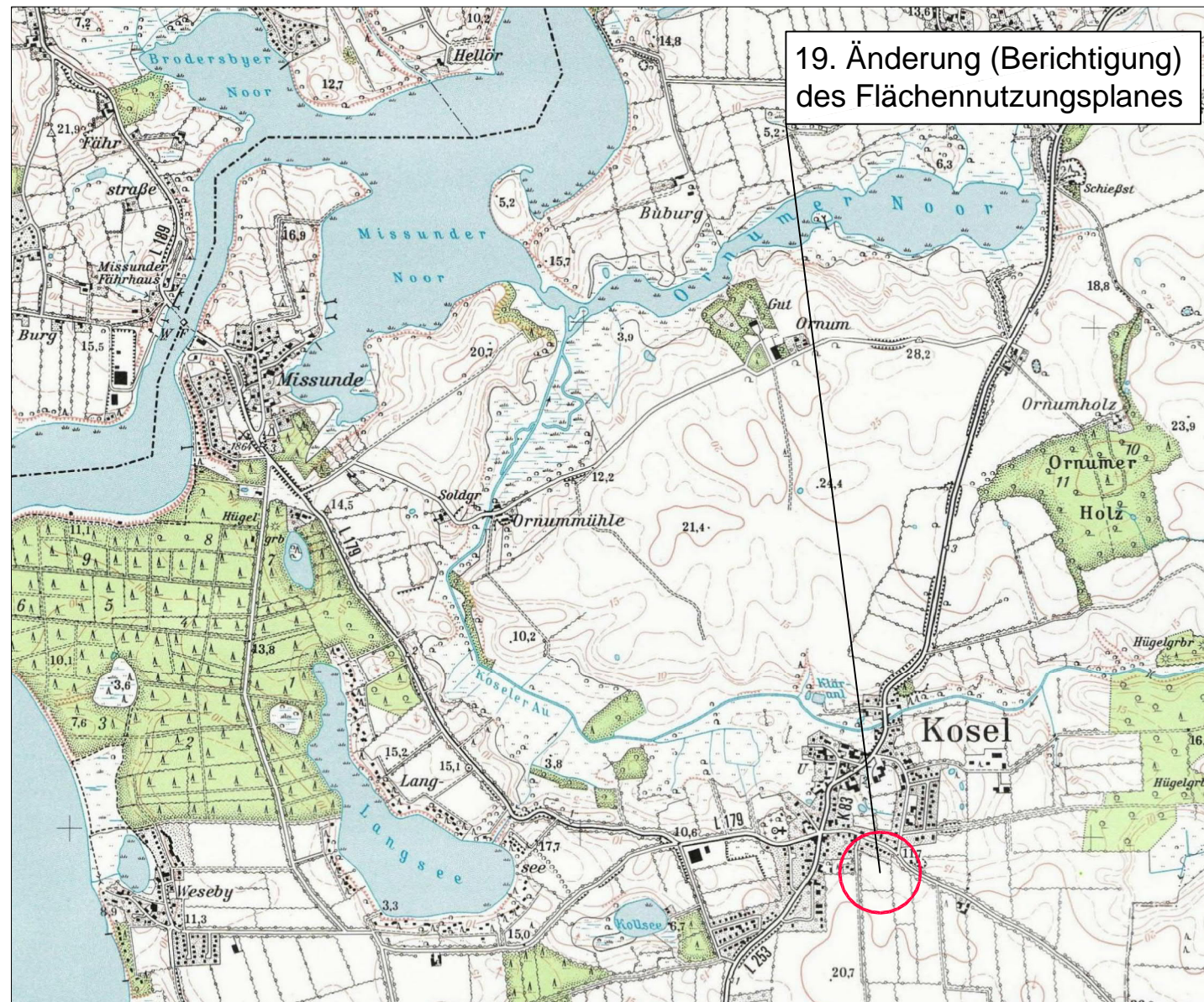


# GEMEINDE KOSEL

## 19. Änderung (Berichtigung) des Flächennutzungsplanes

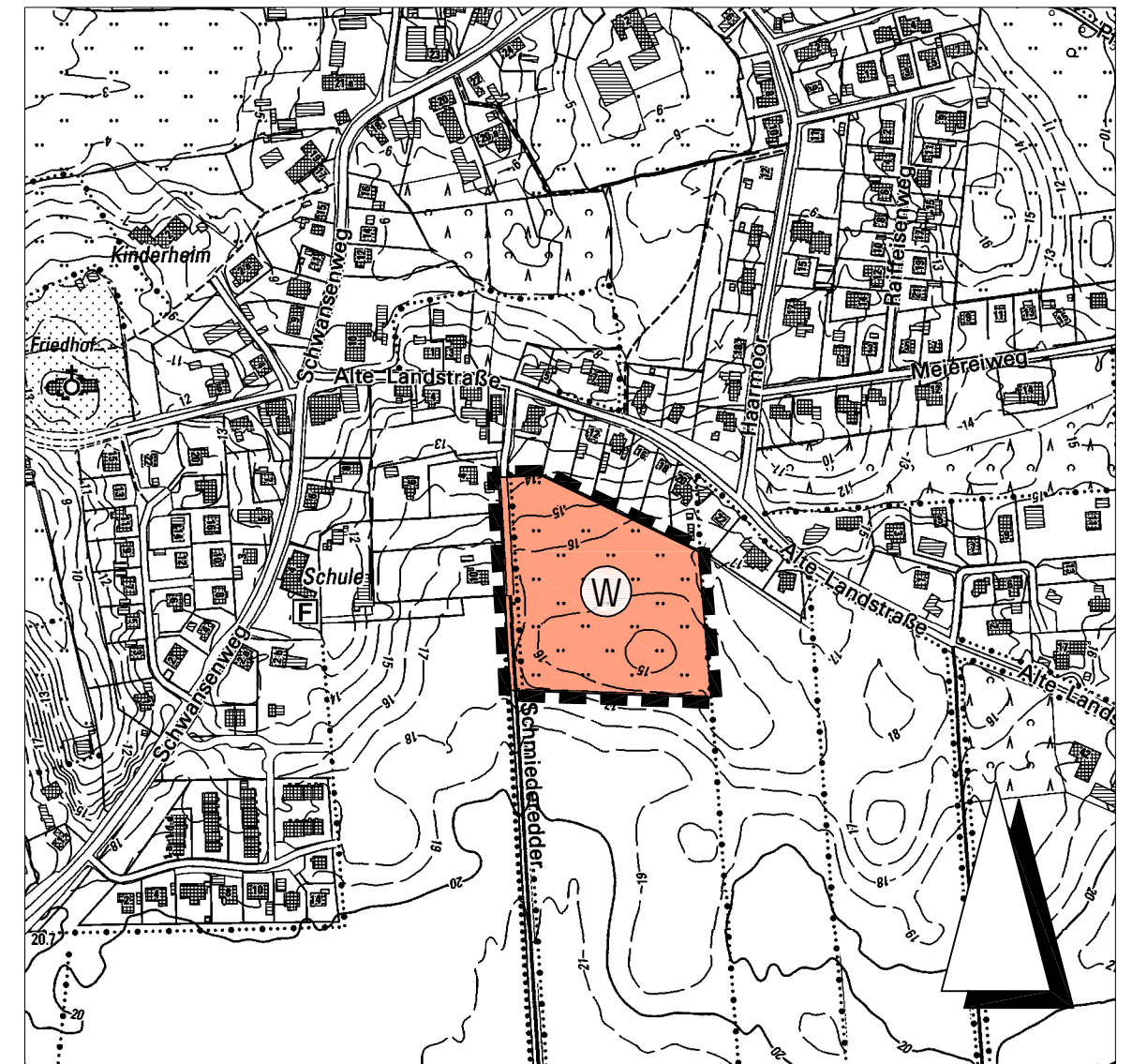
Übersichtskarte

M. 1 : 25.000



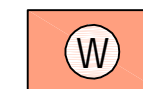
Planzeichnung

M. 1 : 5.000



### ZEICHENERKLÄRUNG

Darstellungen



Wohnbauflächen

(§ 1 Abs. 1 Nr. 1 BauNVO)

Sonstige Planzeichen



Grenze des Geltungsbereiches der 19. Flächennutzungsplan-Änderung (Berichtigung)

Kosel, den

Bürgermeister