
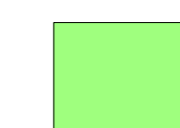

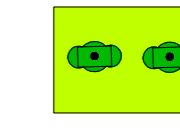





Legende

-  Siedlungsfläche
-  Grünfläche z. T. mit Gehölzen
-  Straßenbegrün
-  Knick
-  Teich
-  Straße/Weg asphaltiert
-  Großbäume/Allee vorhanden

Auftraggeber:

Gemeinde Noer

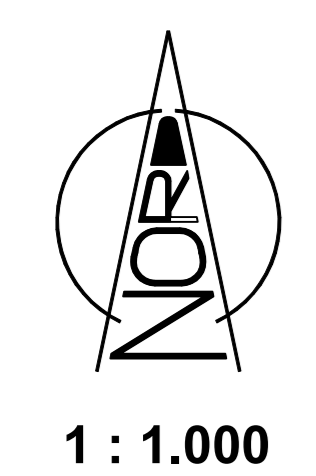
**Umweltbericht
zum
Bebauungsplan Nr. 2
der Gemeinde Noer**

Auftragnehmer:

Büro für Bauleitplanung Assessor jur. Uwe Czierlinski
 Kronberg 33, 24619 Bornhöved
 Tel.: (04323) 80 42 95 - Fax: (04323) 80 43 01
 E-Mail: info@bauleitplan-bornhoeved.de

Bestandskarte der Biotop- und Nutzungstypen

ENTWURF	GEZEICHNET	GEPRÜFT	DATUM	PLAN-NR.	FORMAT	MAßSTAB
Schnathmeier	Schnathmeier	Czierlinski	26.09.2022	1	820 x 1170	1 : 1.000
Nr.		Änderungen		Datum		Name



1 : 1.000