

# Planzeichnung

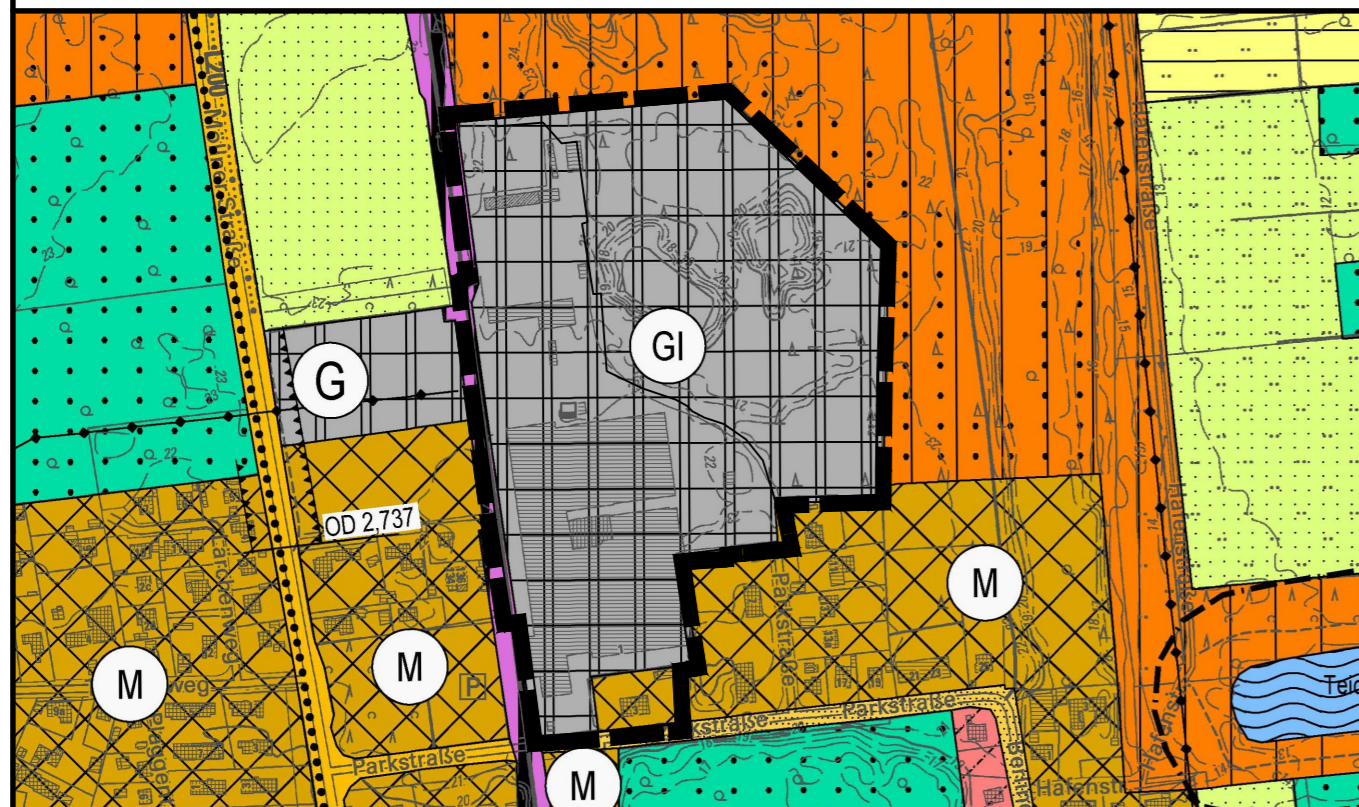
M. 1:5000

Es gilt die BauNVO i.d.F. der Bekanntmachung vom 21.11.2017 (BGBl. I S. 3786)



© GeoBasis-DE/LVermGeo SH  
(www.LVermGeoSH.schleswig-holstein.de)

## Darstellung Flächennutzungsplan Neubekanntmachung - Entwurf

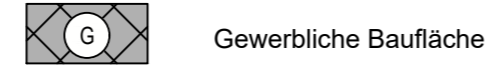


# Planzeichenerklärung

## Planzeichen Erläuterungen


### Darstellungen

#### Art der baulichen Nutzung



Gewerbliche Baufläche

#### Flächen für die Landwirtschaft und Wald



Flächen für den Wald

#### Nachrichtliche Übernahmen



Gesetzlich geschütztes Biotop



Waldschutzstreifen

#### Sonstige Planzeichen



Grenze des räumlichen Geltungsbereiches der 25. Änderung des F-Planes

## Rechtsgrundlagen

§ 5 (2) Nr.1 BauGB

§ 1 Abs. 1 Nr. 3 BauNVO

§ 5 (2) Nr. 9 BauGB

§ 5 (4) BauGB

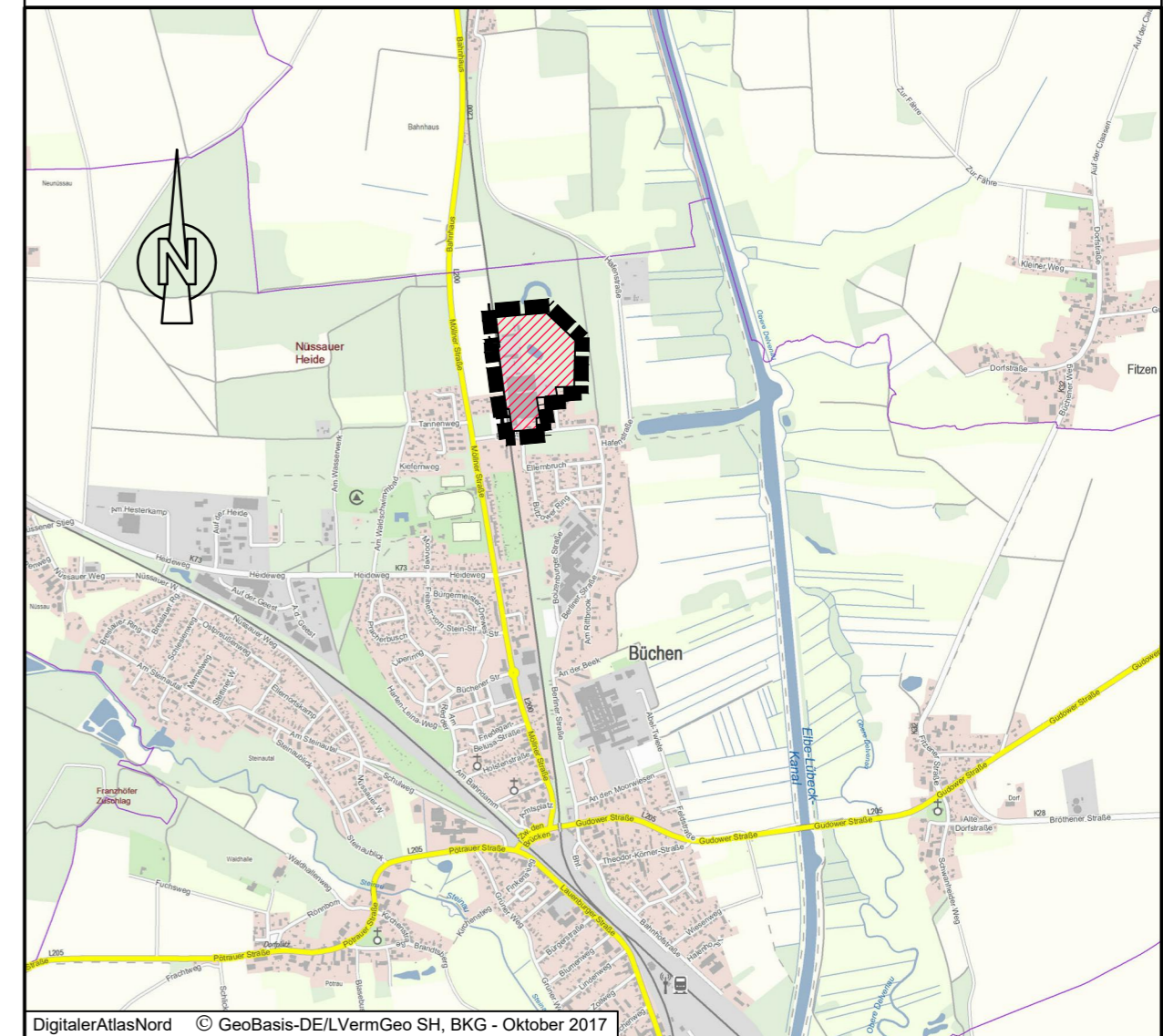
§ 30 BNatSchG  
oder § 21 LNatSchG

§ 24 (2) LWaldG

§ 5 (1) BauGB

# Übersichtskarte

M.1:25000

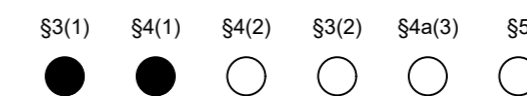


DigitalerAtlasNord © GeoBasis-DE/LVermGeo SH, BKG - Oktober 2017

## Gemeinde Büchen Kreis Herzogtum Lauenburg 25. Änderung des Flächennutzungsplanes

"Nördlich der Parkstraße, östlich der Bahnlinie Büchen-Lübeck,  
südlich und westlich des Sondergebietes Bund"

### Verfahrensstand nach BauGB



# GSP

GOSCH & PRIEWE  
Ingenieurgesellschaft mbH  
Beratende Ingenieure (VBI)

23843 Bad Oldesloe  
Paperberg 4  
Tel.: 0 45 31 / 67 07 - 0  
Fax: 0 45 31 / 67 07 - 79  
E-mail: oldesloe@gsp-ig.de  
Internet: www.gsp-ig.de

Stand: 27.10.2021 / SR

P-Nr.: 17 / 1037