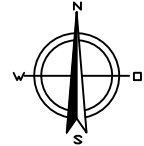
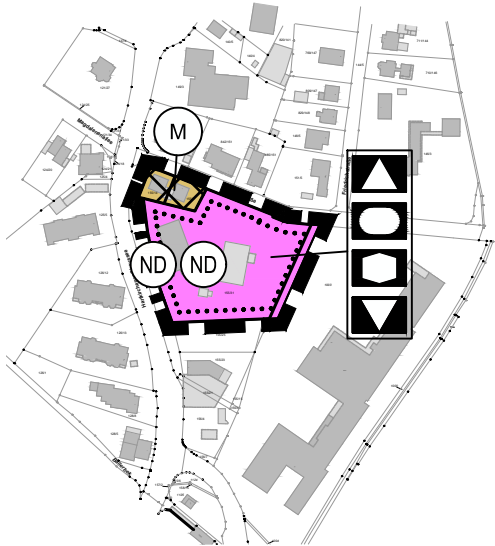


Gemeinde Halstenbek

24. Änderung (Berichtigung) des Flächennutzungsplanes Planzeichnung

Maßstab 1:5000



Gemeinde Halstenbek

24. Änderung (Berichtigung) des Flächennutzungsplanes

- Schulgelände Feldstraße /
Hartkirchener Chaussee -

Entwurf der Planzeichnung

Maßstab 1:5000

HAL21001 . gez: An . Stand: 21.09.2022

dn stadtplanung
beraten . planen . entwickeln . gestalten


Kellerstr. 49 . 25462 . Rellingen
buero@dn-stadtplanung.de . Tel. (04101) 852 15 72

1. Art der baulichen Nutzung
(§ 5 Abs. 2 Nr.1 BauGB § 1 Abs. 1 und 2 BauNVO)



Gemischte Bauflächen


2. Einrichtungen und Anlagen zur Versorgung mit Gütern und
Dienstleistungen des öffentlichen und privaten Bereichs,
Flächen für den Gemeinbedarf, Flächen für Sport- und
Spielanlagen
(§ 5 Abs. 2 Nr. 2 und Abs. 4 BauGB)



Flächen für den Gemeinbedarf



Schule



Sportlichen Zwecken dienende Gebäude und
Einrichtungen



Sozialen Zwecken dienende Gebäude und
Einrichtungen



Kulturellen Zwecken dienende Gebäude und
Einrichtung

3. Sonstige Planzeichen



Änderungsbereich

4. Kennzeichnungen und nachrichtliche Übernahmen



Naturdenkmal gem. Kreisverordnung zum
Schutz der Bäume als Naturdenkmal vom
16.11.2012

Gemeinde Halstenbek

24. Änderung (Berichtigung) des
Flächennutzungsplanes
- Schulgelände Feldstraße /
Hartkirchener Chaussee -

Zeichenerklärung

1 Seite

HAL21001 . gez: An . Stand: 21.09.2022

dn stadtplanung
beraten . planen . entwickeln . gestalten

Kellerstr. 49 . 25462 . Rellingen
buero@dn-stadtplanung.de . Tel. (04101) 852 15 72