





Legende

Böden besonderer Bedeutung

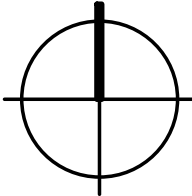
-  Gefährdete Bodentypen (Moor)
-  Böden als Lebensraum für natürliche Pflanzen, feucht
-  Böden mit besonderer Ertragsfähigkeit

Gewässer besonderer Bedeutung

-  Fließgewässer
-  Stillgewässer
-  Grundwassernahe Standort

Sonstiges


-  Gemeindegrenze



Gemeinde Rümpel
Landschaftsplan
 Kreis Stormarn

 **stolzenberg@planlabor.de**

Karte 19: Abiotische Standortfaktoren - Faktoren besonderer Bedeutung
 Maßstab 1 : 20.000



Bereitstellung von Bodenschätzungsdaten: LLUR-SH, Flintbek; Nutzer: Planlabor Stolzenberg; Zweck: Landschaftsplan Gemeinde Rümpel; Aktenzeichen: LLUR 23-6511.113.2010.13
 Bendfeldt Herrmann Franke, LandschaftsArchitekten GmbH (2010); Gutachten zur Erfassung von landschaftsschutzwürdigen Bereichen im Amt Bad Oldesloe-Land und in Bad Oldesloe, Kiel