

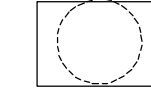

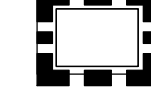


Legende

-  Ackerfläche
-  Gras- und Staudenflur/ Straßenbegleitgrün
-  Einzelbaum außerhalb des Plangebietes
-  Fläche asphaltiert
-  Grenze des räumlichen Geltungsbereiches

Auftraggeber:

Gemeinde Rendswühren

**Umweltbericht
zur
36. Änderung des Flächennutzungsplanes
und zum
Bebauungsplan Nr. 29
der Gemeinde Rendswühren**

Auftragnehmer:

Büro für Bauleitplanung

Assessor jur. Uwe Czierlinski

Kronberg 33, 24619 Bornhöved
Tel.: (04323) 80 42 95 - Fax: (04323) 80 43 01
E-Mail: info@bauleitplan-bornhoeved.de

Bestandskarte der Biotop- und Nutzungstypen

| ENTWURF | GEZEICHNET | GEPRÜFT | DATUM | PLAN-NR. | FORMAT | MAßSTAB |
|--------------|--------------|-------------|------------|----------|---------|-----------|
| Schnathmeier | Schnathmeier | Czierlinski | 19.12.2022 | 1 | 415x590 | 1 : 1.000 |
| Nr. | Änderungen | | | | Datum | Name |
| | | | | | | |
| | | | | | | |

Bornhöved, den 19.12.2022

Anlage 1