

# Planzeichenerklärung

Planzeichen Erläuterungen mit Rechtsgrundlagen

## I. Festsetzungen

Art und Maß der baulichen Nutzung gem. § 9 (1) 1 BauGB



<b>WA</b>	Allgemeines Wohngebiet
<b>0,25</b>	Grundflächenzahl
<b>I</b>	Max. zulässige Zahl der Vollgeschosse
<b>FH</b>	Max. zulässige Firsthöhe

Bauweise, überbaubare Grundstücksfläche gem. § 9 (1) 2 BauGB

<b>E</b>	Nur Einzelhäuser zulässig
<b>ED</b>	Nur Einzel- und Doppelhäuser zulässig

 Baugrenze



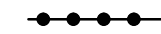

Verkehrsflächen gem. § 9 (1) 11 BauGB

	Straßenbegrenzungslinie
	Verkehrsfläche besonderer Zweckbestimmung
<b>V</b>	Verkehrsberuhigter Bereich


Grünflächen gem. § 9 (1) 15 BauGB

	Grünflächen
	Öffentliche Parkanlage
	Private Hausgärten


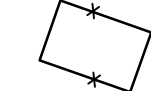
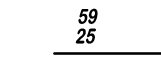
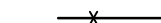
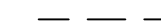



Sonstige Planzeichen

	Geh-, Fahr- und/oder Leitungsrecht zu Gunsten Anlieger gem. § 9 (1) 21 BauGB
	Grenze des räumlichen Geltungsbereichs gem. § 9 (7) BauGB
	Abgrenzung unterschiedlicher Nutzung gem. § 16 (5) BauNVO
3,2 	Vermaßung in m

## II. Nachrichtliche Übernahmen gem. § 9 (6) BauGB

 Knicks gem. § 30 BNatSchG i.V.m. § 21 LNatSchG

## III. Darstellungen ohne Normcharakter

	Vorhandene Gebäude
	Künftig fortfallende Gebäude
	Vorhandene Flurstücksgrenzen/Flurstücksbezeichnung
	Künftig fortfallende Grundstücksgrenzen
	In Aussicht genommene Grundstücksgrenzen
	Mülltonnenstandplatz
	Wegeverbindung
	Geltungsbereich angrenzender/überlagernder Bebauungspläne

Gemeinde Grönwold  
Bebauungsplan Nr. 8

 stolzenberg@planlabor.de

Zeichenerklärung