


Stadt Flensburg

105. Änderung des Flächennutzungsplanes für den Bereich Westerallee 138 (Tierheim)

Zeichenerklärung


1. Darstellung der Flächennutzung

Art der baulichen Nutzung

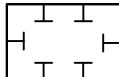
 Sonderbaufläche (Tierheim)
(§ 1 Abs. 1 Nr. 4 BauNVO)

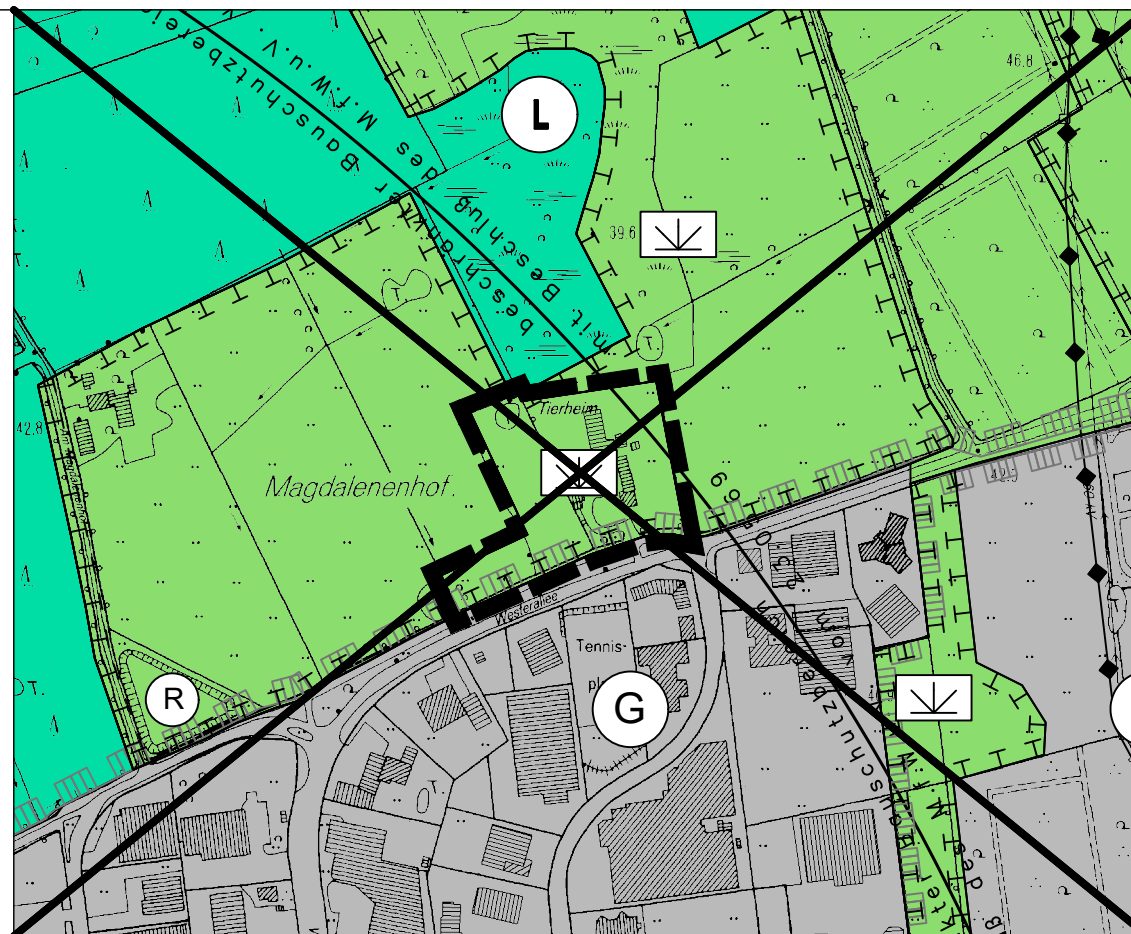
Grünflächen

 Grünflächen
(§ 5 Abs. 2 Nr. 5 BauGB)

Zweckbestimmung:
 Natur- und Ausgleichsfläche


Planungen, Nutzungsregelungen, Maßnahmen und Flächen für Maßnahmen zum Schutz, zur Pflege und zur Entwicklung von Natur und Landschaft

 Umgrenzung von Flächen für Maßnahmen zum Schutz, zur Pflege und Entwicklung von Natur und Landschaft
(§ 5 Abs. 2 Nr. 10 und Abs. 4 BauGB)



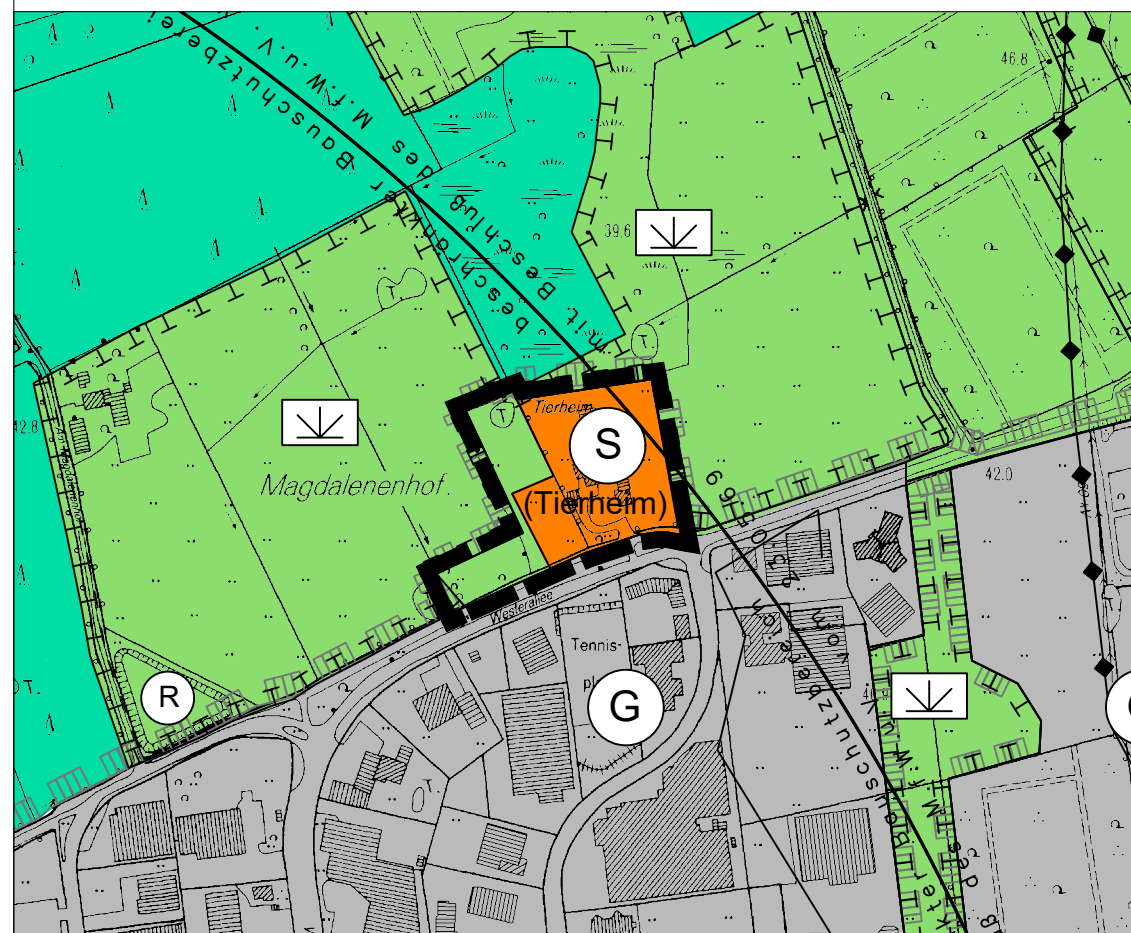
Ausschnitt aus dem wirksamen FNP zur Information

2. Kennzeichnungen und nachrichtliche Übernahmen

 Umgrenzung von Schutzgebieten im Sinne des Naturschutzrechts
(§ 5 Abs. 4 BauGB)

 Landschaftsschutzgebiet

 Geltungsbereichsgrenze



Stadt Flensburg
105. Änderung des Flächennutzungsplanes
für den Bereich
Westerallee 138 (Tierheim)

Stadtplanung
Stand: 10.12.2025

