
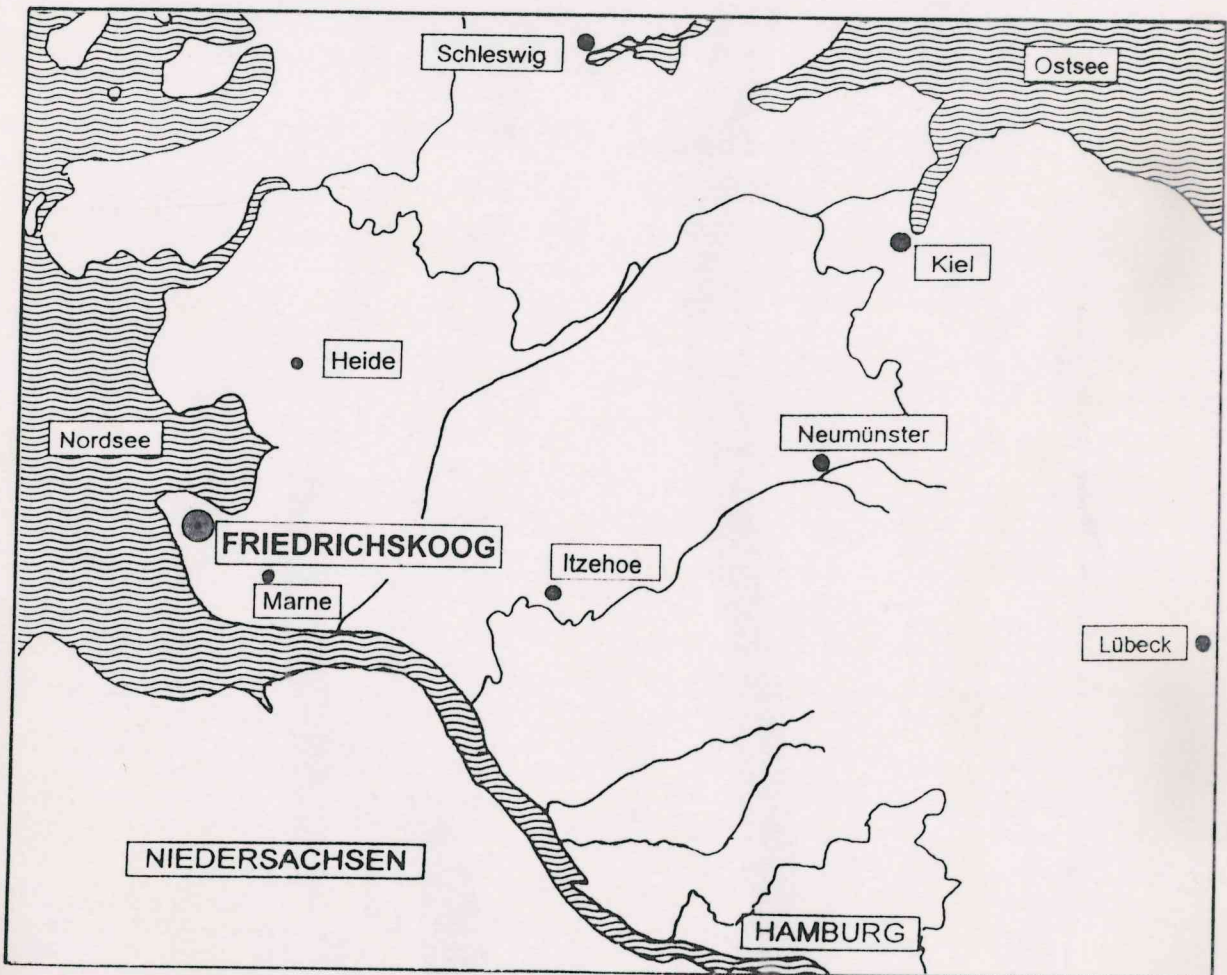


# LANDSCHAFTSPLAN FRIEDRICHSKOOG



- ENTWICKLUNG -



AUFTRAGGEBER:

GEMEINDE FRIEDRICHSKOOG

VERFASSER:

ERNST SPRINGER, FREIER LANDSCHAFTSARCHITEKT BDLA  
ALTE LANDSTRASSE 7  
TELEFON: 04621 / 9396 - 0



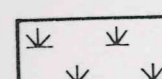

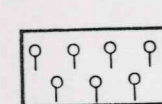
24866 BUSDORF/SCHLESWIG  
FAX: 04621 / 9396-66

BEARBEITUNG: DIPL.-ING. THOMAS HINRICHS  
BESCHLUSS 18. MAI 1999









BL.NR.:920/2

# PLANZEICHENERKLÄRUNG




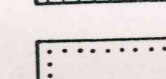
## flächenhafte Vegetationsbestände / Nutzungen

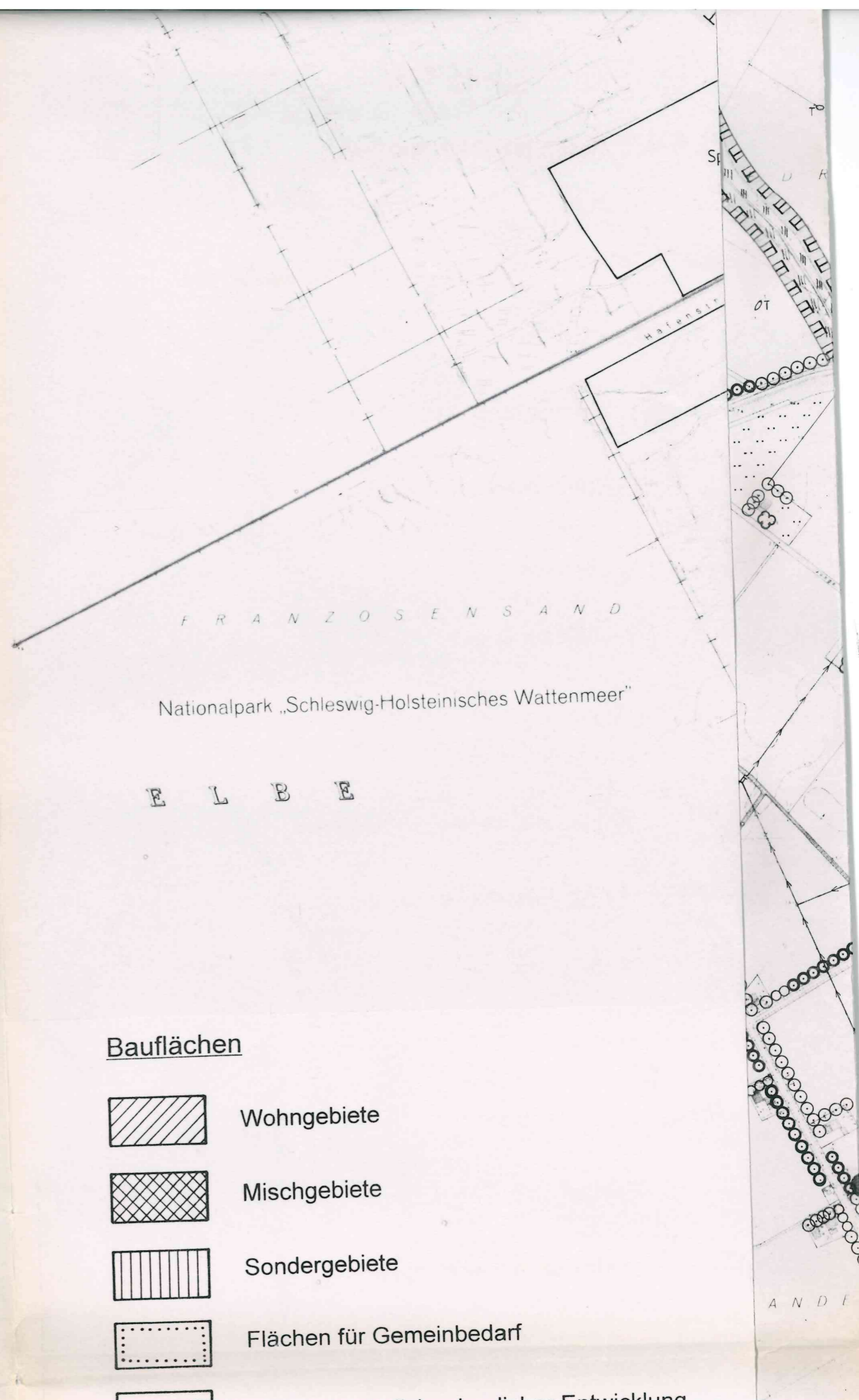
-  Acker
-  Grünland
-  Ruderalfläche, Brache
-  Röhricht
-  Obstbaumwiese


## punktuelle und lineare Landschaftselemente

-  Baum, Baumreihe, vorhanden
-  Baum, Baumreihe, geplant
-  Kopfbäume
-  Hecke
-  Hecke, geplant
-  Feldgehölze, Gehölzstreifen, vorhanden
-  Feldgehölze, Gehölzstreifen, geplant
-  Gebüsch

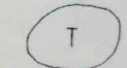
## Bauflächen


-  Wohngebiete
-  Mischgebiete
-  Sondergebiete
-  Flächen für Gemeinbedarf




 Gebüsch


### Gewässer

 Teich, Tümpel (Biotope nach § 15a LNatSchG)

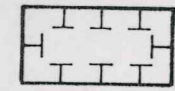
 Bach, Graben

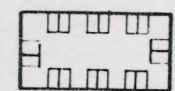
### Verkehrsflächen


 Straße, befestigter Weg


 Parkplatz

### Schutzgebiete


 Vorrangflächen für den Naturschutz

 Eignungsflächen für den Naturschutz


 Biotope nach § 15a LNatSchG


 Flächen, die dem Denkmalschutz unterstehen


 Kulturdenkmal


 Naturdenkmal, geplant


### Grünflächen

 Grünfläche

 Friedhof


 Flächen für Gemeinbedarf

 Bereiche möglicher baulicher Entwicklung

 Entwicklungsrichtung der baulichen Entwicklung

 nachrichtliche Darstellung ohne verbindlichen Charakter

 - RWE-DEA

 - mögliche Sportanlage


 - Fischmastanlage


### Sonstiges


 Gebäude

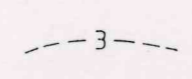
 Windkraftanlagen

 Flächen für die Errichtung von Windkraftanlagen  
(Teilfortschreibung Regionalplan vom 30.10.1997)


 Hafen

 Elektrizität


 Kläranlage

 Höhenlinien

 Böschungen, Damm

 Campingplatz, vorhanden

 Campingplatz, geplant

 Grenze des Bearbeitungsgebietes



