

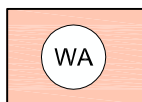
# ZEICHENERKLÄRUNG

ES GILT DIE PLANZEICHENVERORDNUNG 1990 – PlanzV 90 - zuletzt geändert am 04. Mai 2017

## PLANZEICHEN ERLÄUTERUNGEN / RECHTSGRUNDLAGE


### I. PLANUNGSRECHTLICHE FESTSETZUNGEN

1. Art der baulichen Nutzung  
(§ 9 Abs. 1 Nr. 1 BauGB, § 16 BauNVO)



Allgemeine Wohngebiete  
(§ 4 BauNVO)

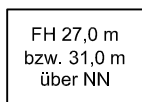
2. Maß der baulichen Nutzung  
(§ 9 Abs. 1 Nr. 1 BauGB, § 16 BauNVO)



Grundflächenzahl (GRZ)  
(§ 19 BauNVO)

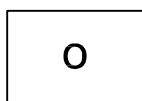


Zahl der Vollgeschosse als Höchstmaß  
(§ 20 BauNVO)

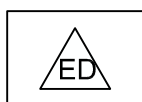


Höhe baulicher Anlagen in Meter über NN (Normalnull)  
als Höchstmaß:  
Firsthöhe z.B. FH 27,00 m bzw. FH 31,0 m über NN

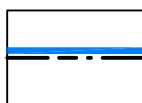
3. Bauweise, Baulinien, Baugrenzen  
(§ 9 Abs. 1 Nr. 2 BauGB, §§ 22 und 23 BauNVO)



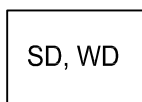
Offene Bauweise  
(§ 22 Abs. 2 BauNVO)



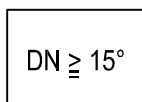
Nur Einzel- und Doppelhäuser zulässig



Baugrenze  
(§ 9 Abs. 1 Nr. 2 BauGB, § 23 Abs. 3 BauNVO)



Zulässige Dachformen: Satteldach und Walmdach  
(§ 9 Abs. 4 BauGB, i.V.m. § 84 LBO Schl.-H)



Zulässige Dachneigung der Hauptgebäude  
(§ 9 Abs. 4 BauGB, i.V.m. § 84 LBO Schl.-H)

6. Verkehrsflächen  
(§ 9 Abs. 1 Nr. 11 BauGB)



Verkehrsflächen besonderer Zweckbestimmung



Zweckbestimmung: Privater Wohnweg

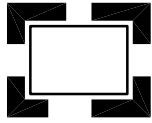
privat

# ZEICHENERKLÄRUNG

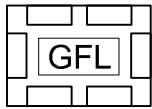
ES GILT DIE PLANZEICHENVERORDNUNG 1990 – PlanzV 90 - zuletzt geändert am 04. Mai 2017

PLANZEICHEN                      ERLÄUTERUNGEN / RECHTSGRUNDLAGE

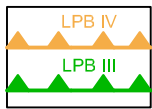
## 15. Sonstige Planzeichen



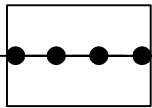
Grenze des räumlichen Geltungsbereichs des Bebauungsplanes (§ 9 Abs. 7 BauGB)



Mit Geh-, Fahr und Leitungsrechten zu belastende Flächen mit Angabe der Nutzungsberechtigten (§ 9 Abs. 1 Nr. 21 BauGB)  
Hier: siehe planungsrechtliche Festsetzung Ziffer 08



Grenze der Lärmpegelbereiche (LPB) III und IV (§ 9 Abs. 1 Nr. 24 BauGB)




Abgrenzung unterschiedlicher Nutzungen, z.B. von Baugebieten, oder Abgrenzung des Maßes der Nutzung innerhalb eines Baugebietes (z.B. § 1 Abs. 4, § 16 Abs. 5 BauNVO)

## II. DARSTELLUNGEN OHNE NORMCHARAKTER

$\frac{34}{2}$

Flurstücksbezeichnung

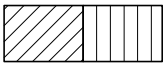


Flurstücksgrenze

20

Höhenlinie mit Höhenangabe über NN

### Darstellung baulicher Anlagen innerhalb des Geltungsbereiches:



Vorhandene bauliche Anlagen als Hauptgebäude / Nebengebäude



Künftig entfallende bauliche Anlagen als Nebengebäude

### Darstellung baulicher Anlagen außerhalb des Geltungsbereiches:



Vorhandene bauliche Anlagen als Hauptgebäude / Nebengebäude



Vorhandene bauliche Anlagen als Gemeinnützige Gebäude

## III. NUTZUNGSSCHABLONE

Art der baulichen Nutzung	
Zahl der Vollgeschosse	Bauweise
Grundflächenzahl	Zulässige Dachneigung
Firsthöhe über NN	Zulässige Dachform