












ZEICHENERKLÄRUNG







LANDWIRTSCHAFTLICH GEPRÄGTE BIOTOPTYPEN

-  ÄCKER
-  GRASACKER
-  NÄHRSTOFFREICHES DAUERGRÜNLAND
-  MESOPHILES GRÜNLAND
-  FEUCHTGRÜNLAND
-  FLUTRASEN UND SONSTIGES FEUCHTES GRÜNLAND







GEHÖLZGEPRÄGTE KLEINSTRUKTUREN


-  KNICKS
-  BAUMREIHEN UND -GRUPPEN
-  LANDSCHAFTSBILDPRÄGENDE EINZELBÄUME
-  GEBÜSCHE
-  GEHÖLZE


GEWÄSSER UND VERLANDUNGSBEREICHE

-  KLEINGEWÄSSER UND WEIHER
-  SEEN UND GROSSE TEICHE
-  GRÄBEN UND GRABENÄHNLICH AUSGEBAUTE FLIESSGEWÄSSER
-  QUELLEN UND QUELLFLUREN
-  RÖHRICHTE UND GROSSEGGEN-RIEDER
-  SONSTIGE VERLANDUNGSBEREICHE STEHENDER GEWÄSSER


WÄLDER

-  ERLN-BRUCHWÄLDER UND WEIDENGEBÜSCHE
-  BIRKEN- UND KIEFERNBRUCHWÄLDER
-  AUWÄLDER EINSCHLIESSLICH FEUCHTER ESCHENMISCHWÄLDER
-  BUCHENWÄLDER
-  LAUBFORSTE
-  MISCHWÄLDER UND -FORSTE

 NADELFORSTE


 EICHEN- UND BUCHENWÄLDER


MOORE


 NIEDERMOOR-VEGETATION

 GEHÖLZSTADIUM STARK ENTWÄSSERTER HOCHMOORE UND SAURER NIEDERMOORE


STAUDENFLUREN, SÄUME UND RUDERALVEGETATION

 SÄUME UND RUDERALFLUREN


 SONSTIGE SUKZESSIONSFLÄCHEN


 WALDLICHTUNGEN UND SCHLAGFLUREN


SONSTIGE GEOMORPHOLOGISCH DEFINIERTE BIOTOPTYPEN

 STEILHANG IM BINNENLAND

ANDERES

 ALTLASTENSTANDORT (MÜLLVERFÜLLUNG)

 ARCHÄOLOGISCHE DENKMALE

 STROMLEITUNGSTRASSEN

 WINDKRAFTANLAGEN

ZUSÄTZE

o STREUOBST

+ GUTE AUSPRÄGUNG

- SCHLECHTE AUSPRÄGUNG, ZUMEIST INFOLGE DEUTLICHER BEEINTRÄCHTIGUNG

f FEUCHT, SUMPFIG


q QUELLIG


b BRACHLIEGEND

a ALTBAUMBESTAND

n MIT NIEDERMOOR-EINFLUSS

§ GESCHÜTZTER BIOTOP GEM. § 15a LNatSchG

ANDERES
 ALTLASTENSTANDBORT (MÜLLVERFÜLLUNG)

 ARCHÄOLOGISCHE DENKMALE

 STROMLEITUNGSTRASSEN

 WINDKRAFTANLAGEN

ZUSÄTZE

o STREUOBST

+ GUTE AUSPRÄGUNG

- SCHLECHTE AUSPRÄGUNG, ZUMEIST INFOLGE DEUTLICHER BEEINTRÄCHTIGUNG

f FEUCHT, SUMPFIG

q QUELLIG

b BRACHLIEGEND


a ALTBAUMBESTAND

n MIT NIEDERMOOR-EINFLUSS

§ GESCHÜTZTER BIOTOP GEM. § 15a LNatSchG

AMPHIBIEN-LAICHGEWÄSSER

 GRASFROSCH

 MOORFROSCH

 ERDKRÖTE

 LAUBFROSCH