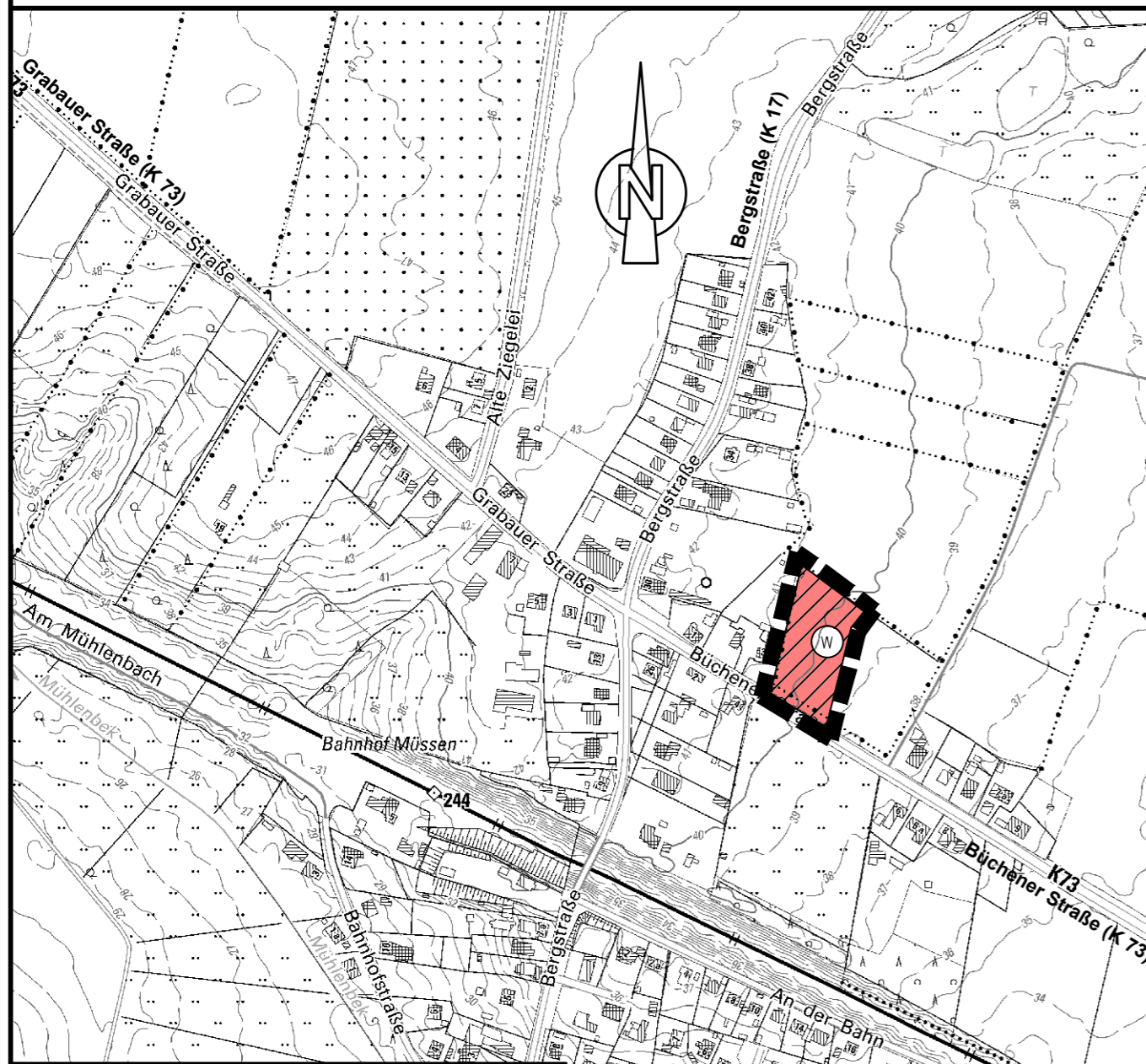


Planzeichnung

Es gilt die BauNVO 1990/2017

M. 1:5000



Ausschnitt aus dem rechtskräftigen FNP

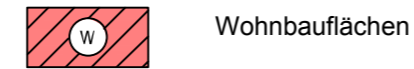


Planzeichenerklärung

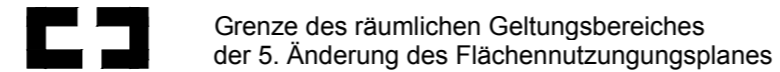
Planzeichen Erläuterungen

Festsetzungen

Art der baulichen Nutzung



Sonstige Planzeichen



Rechtsgrundlagen

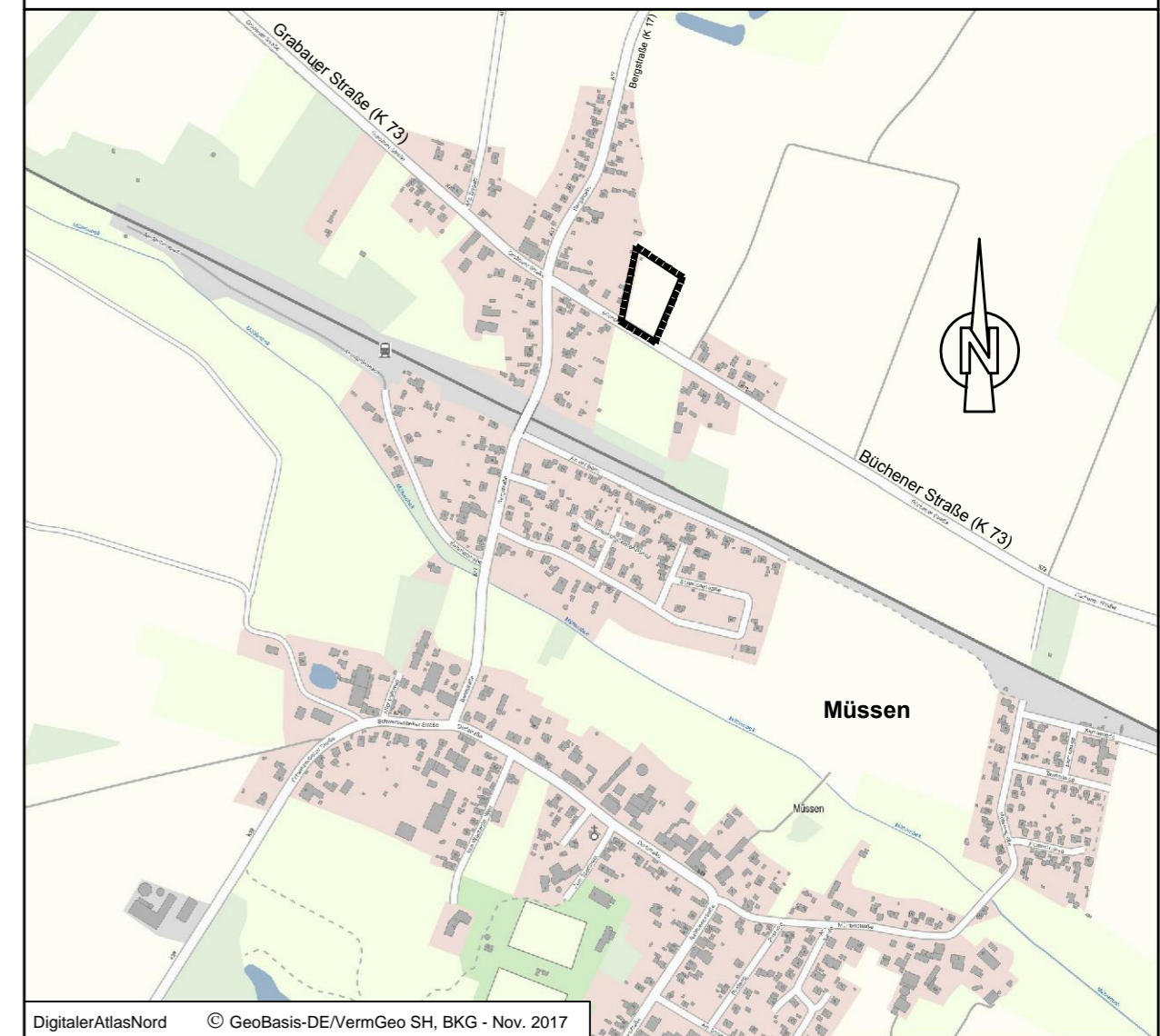
§ 5 (2) Nr.1 BauGB

§ 1 (1) Nr. 1 BauNVO

§ 5 (1) BauGB

Übersichtskarte

M.1:25000



DigitalerAtlasNord © GeoBasis-DE/VermGeo SH, BKG - Nov. 2017

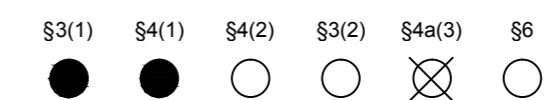
Gemeinde Müssen

Kreis Herzogtum Lauenburg

5. Änderung des Flächennutzungsplanes

""Nördlich der Büchener Straße, östlich der Bergstraße"

Verfahrensstand nach BauGB



GSP Ingenieurgesellschaft mbH
 23843 Bad Oldesloe
 Paperberg 4
 Tel. : 0 45 31 / 67 07 -0
 Gosch-Schreyer-Partner Fax : 0 45 31 / 67 07 79
 Beratende Ingenieure (VEI) E-mail: oldesloe@gsp-ig.de

Stand: 06.02.2018 / L.

P-Nr.: 17 / 1065

© GeoBasis-DE/LVermGeo SH
 (www.LVermGeoSH.schleswig-holstein.de)