

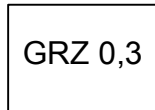
ZEICHENERKLÄRUNG

ES GILT DIE PLANZEICHENVERORDNUNG 1990 – PlanzV 90 - zuletzt geändert am 04. Mai 2017

PLANZEICHEN ERLÄUTERUNGEN / RECHTSGRUNDLAGE

I. PLANUNGSRECHTLICHE FESTSETZUNGEN

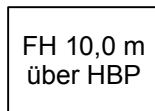
2. Maß der baulichen Nutzung (§ 9 Abs. 1 Nr. 1 BauGB, § 16 BauNVO)



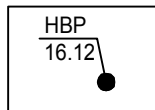
Grundflächenzahl (GRZ)
(§ 19 BauNVO)



Zahl der Vollgeschosse als Höchstmaß
(§ 20 BauNVO)

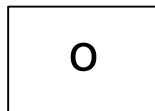


Höhe baulicher Anlagen in Meter über Höhenbezugspunkt
Firsthöhe z.B. FH 10,0 m über HBP

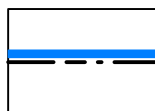


Höhenbezugspunkt

3. Bauweise, Baulinien, Baugrenzen (§ 9 Abs. 1 Nr. 2 BauGB, §§ 22 und 23 BauNVO)



Offene Bauweise
(§ 22 Abs. 2 BauNVO)



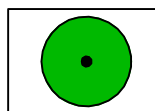
Baugrenze
(§ 9 Abs. 1 Nr. 2 BauGB, § 23 Abs. 3 BauNVO)

4. Einrichtungen und Anlagen zur Versorgung, mit Gütern und Dienstleistungen öffentlichen und privaten Bereichs, Flächen für den Gemeinbedarf, Flächen für Sport- und Spielanlagen (§ 9 Abs. 1 Nr. 5 BauGB)



Flächen für Gemeinbedarf (Kindergarten)
(§ 9 Abs. 1 Nr. 5 BauGB)

13. Planungen, Nutzungsregelungen, Maßnahmen und Flächen für Maßnahmen zum Schutz, Pflege und Entwicklung von Natur und Landschaft (§ 9 Abs. 1 Nr. 20, 25 BauGB)



Bäume erhalten (mit Angabe von Baumart, Stamm- und Kronendurchmesser)
(§ 9 Abs. 1 Nr. 25 Buchstabe b) BauGB)

ZEICHENERKLÄRUNG


ES GILT DIE PLANZEICHENVERORDNUNG 1990 – PlanzV 90 - zuletzt geändert am 04. Mai 2017

PLANZEICHEN ERLÄUTERUNGEN / RECHTSGRUNDLAGE

15. Sonstige Planzeichen



Grenze des räumlichen Geltungsbereichs des Bebauungsplanes
(§ 9 Abs. 7 BauGB)




Umgrenzung von Flächen für Stellplätze
(§ 9 Abs. 1 Nr. 4 und 22 BauGB)

II. DARSTELLUNGEN OHNE NORMCHARAKTER

$\frac{2}{6}$

Flurstücksbezeichnung



Flurstücksgrenze



künftig entfallende bauliche Anlagen



Baum außerhalb des Geltungsbereichs vorhanden

III. NUTZUNGSSCHABLONE

Zahl der Vollgeschosse	Grundflächenzahl
Bauweise	max. Firsthöhe über Höhenbezugspunkt