

# ZEICHENERKLÄRUNG


ES GILT DIE PLANZEICHENVERORDNUNG 1990 - PlanzV 90 - zuletzt geändert am 14. Juni 2021

PLANZEICHEN

ERLÄUTERUNGEN / RECHTSGRUNDLAGE

## I. PLANUNGSRECHTLICHE FESTSETZUNGEN

1. Art der baulichen Nutzung  
(§ 9 Abs. 1 Nr. 1 BauGB, § 16 BauNVO)




Mischgebiete  
(§ 6 BauNVO)

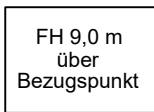
2. Maß der baulichen Nutzung  
(§ 9 Abs. 1 Nr. 1 BauGB, § 16 BauNVO)



Grundflächenzahl (GRZ)  
(§ 19 BauNVO)

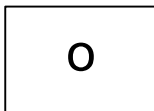


Zahl der Vollgeschosse als Höchstmaß  
(§ 20 BauNVO)

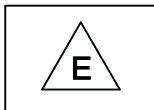


Höhe baulicher Anlagen in Meter über einem Bezugspunkt,  
als Höchstmaß:  
Firsthöhe z.B. FH 9,0 m über Bezugspunkt (dem jeweiligen Baugrundstück vorgelagerte Verkehrsfläche im Bereich der Grundstücksmitte)

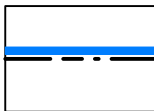
3. Bauweise, Baulinien, Baugrenzen  
(§ 9 Abs. 1 Nr. 2 BauGB, §§ 22 und 23 BauNVO)



Offene Bauweise  
(§ 22 Abs. 2 BauNVO)

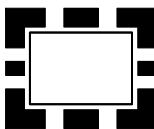


Nur Einzelhäuser zulässig

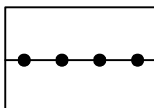


Baugrenze  
(§ 9 Abs. 1 Nr. 2 BauGB, § 23 Abs. 3 BauNVO)

## 15. Sonstige Planzeichen



Grenze des räumlichen Geltungsbereichs des Bebauungsplanes  
(§ 9 Abs. 7 BauGB)



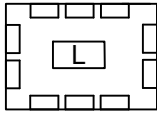
Abgrenzung unterschiedlicher Nutzungen, z.B. von Baugebieten, oder  
Abgrenzung des Maßes der Nutzung innerhalb eines Baugebietes  
(z.B. § 1 Abs. 4, § 16 Abs. 5 BauNVO)

# ZEICHENERKLÄRUNG

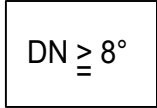
ES GILT DIE PLANZEICHENVERORDNUNG 1990 - PlanzV 90 - zuletzt geändert am 14. Juni 2021

PLANZEICHEN

ERLÄUTERUNGEN / RECHTSGRUNDLAGE

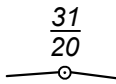


Mit Leitungsrechten zu belastende Flächen  
(§ 9 Abs. 1 Nr. 21 BauGB)



Dachneigung der Hauptgebäude größer oder gleich z. B. 8°  
(§ 9 Abs. 4 BauGB, i.V.m. § 84 LBO Schl.-H)

### III. DARSTELLUNGEN OHNE NORMCHARAKTER



Flurstücksbezeichnung

Flurstücksgrenze



Vorhandene bauliche Anlagen als  
Hauptgebäude / Nebengebäude

### IV. NUTZUNGSSCHABLONE

Art der baulichen Nutzung	
Höchstzahl der Vollgeschosse	Bauweise
Grundflächenzahl (GRZ)	Dachneigung
Firsthöhe in Meter über Bezugspunkt	