




Legende

 Geltungsbereich B-Plan Nr. 25

Biotoptypen


Linienbiotpe

 HFy - Feldhecke

 HWy - Knick


Flächenbiotope

 AAy - Intensivacker

 HBy - Sonstiges Gebüsch


 HFy - Feldhecke

 HWy - Knick

 RHg - Ruderale Grasflur

 RHy - Sonstige Ruderalfläche

 SBe - Einzel-, Doppel- und Reihenhausbebauung

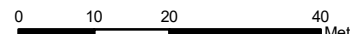
 SLy - Nichtzu Wohnzwecken dienende Bebauung

 SVs - Vollversiegelte Verkehrsflächen

 SVt - Teilversiegelte Verkehrsfläche

 SVu - Unversiegelter Weg

**Bebauungsplan Nr. 25
"Am Viehbach"
der Gemeinde Steinburg**

Karte 1	Bestands- und Konfliktplan Biotoptypen
 1:1.000	
<p>BHF Bendfeldt Herrmann Franke Landschaftsarchitekten GmbH Knooper Weg 99-105 Innenhof Haus A 24116 Kiel, Tel.: 0431/ 99796-0</p>	