

ZEICHENERKLÄRUNG


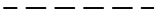
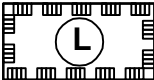

Planzeichen Erläuterung

I. Darstellungen

	Sondergebiet - Campingplatz für Wohnmobile	§ 10 (5) BauNVO
	Sonstiges Sondergebiet - Tourismus	§ 11 (2) BauNVO
	Flächen für den überörtlichen Verkehr	§ 5 (2) Nr. 2 BauGB
	Grünflächen	§ 5 (2) Nr. 5 BauGB
	- Parkanlage	
	- Sport- und Freizeit	
	- Obstwiese	§ 5 (2) Nr. 9 BauGB
	Flächen für die Landwirtschaft	§ 5 (2) Nr. 10 BauGB
	Flächen für Maßnahmen zum Schutz, zur Pflege und zur Entwicklung von Boden, Natur und Landschaft	
	Grenze des räumlichen Geltungsbereiches der Planänderung	
	Abgrenzung unterschiedlicher Nutzungen	§ 5 (3) und (4) BauGB

§ 73 WHG

II. Kennzeichnungen und Nachrichtliche Übernahmen

	Flächen, bei deren Bebauung besondere bauliche Vorkehrungen gegen äußere Einwirkungen oder bei denen besondere bauliche Sicherungsmaßnahmen gegen Naturgewalten erforderlich sind	
	Verlauf der Richtfunktrasse (Breite 60 m)	§ 26 (1) LNatSchG
	Grenze des Landschaftsschutzgebietes Schwansener Ostseeküste (außerhalb des Geltungsbereiches)	
	Waldabstandsstreifen (hier : 30 m)	