




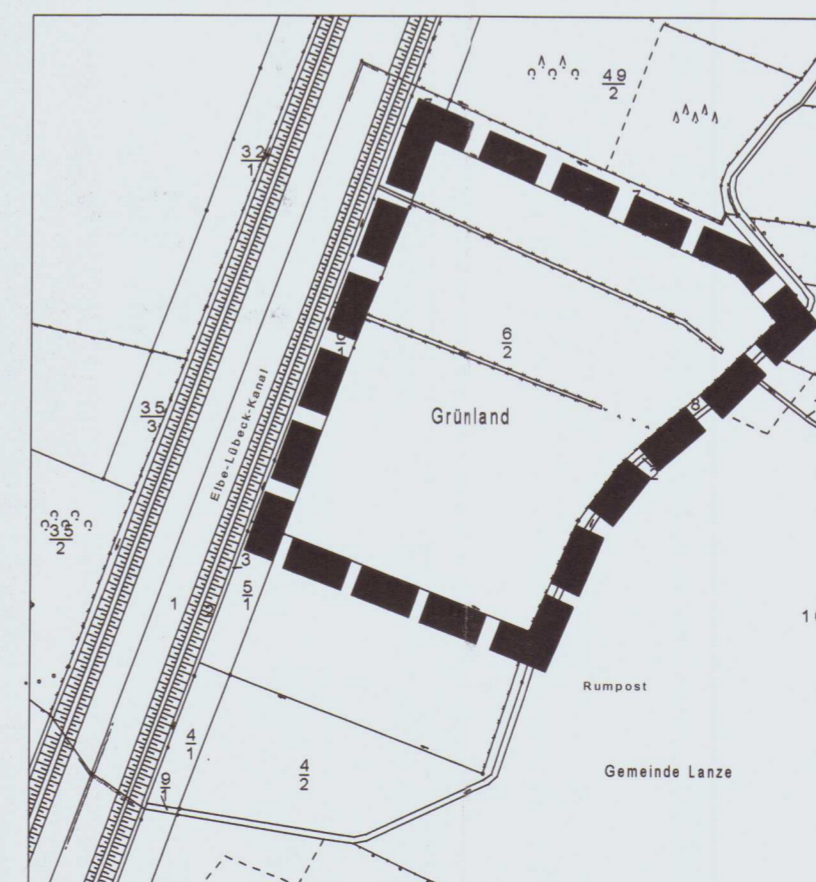


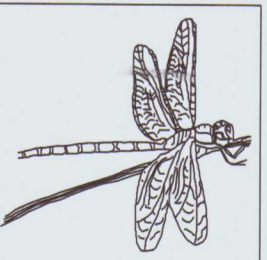


### Legende

-  Grenze des räumlichen Geltungsbereichs
-  Knick (geschützt nach § 15b LNatSchG)
-  Weiher (geschützt nach § 15a LNarSchG)
-  Ackerbrache
-  Rodung von Knicks oder Baumreihen im Zuge der Erschließung



### Grünordnungsplan zum Bebauungsplan Nr. 9 der Gemeinde Basedow - Bestand / Analyse -



bearbeitet: Brunk / Teich	Maßstab: 1 : 5.000
gezeichnet: Teich	Datum: 25.05.00
geändert: 24.01.2001	Plannr.: 1
geändert: 06.06.2001	 Büro für Ortsentwicklung, Landschafts- und Freiraumplanung Süderstraße 3 25885 Wester-Ohrstedt Tel.: 04847/980 Fax: 04847/483
Unterschrift:	