










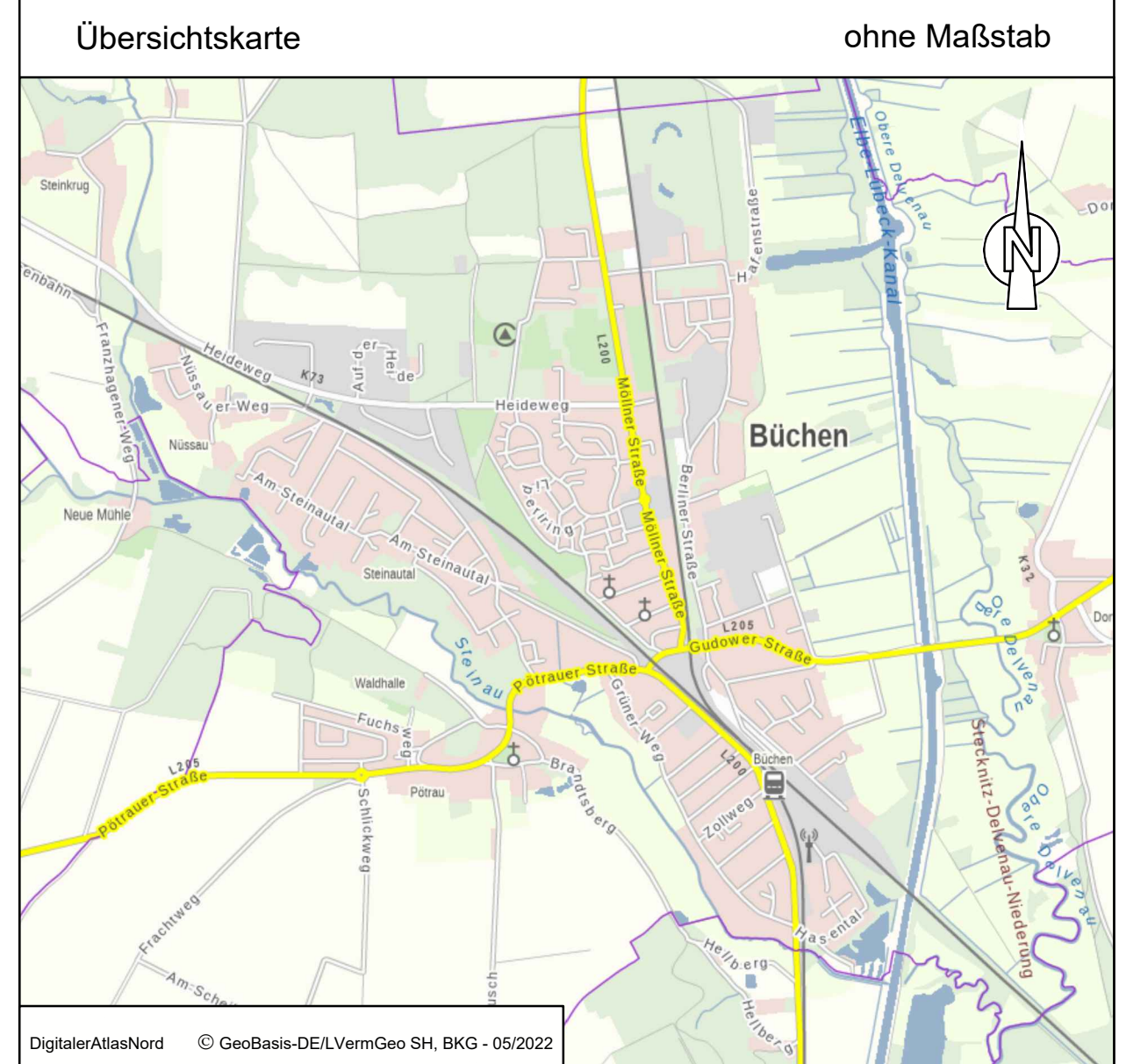


Alternativenprüfung zum Bebauungsplan Nr. 56 der Gemeinde Büchen




Legende

-  Alternativflächen mit fortlaufender Nummerierung
-  Grenze der räumlichen Geltungsbereiche
-  zentraler Bereich besondere Konzentration / Verdichtung (Radius 500 und 1000 m, Ausgangspunkt ZOB)
-  Versorgungsbereiche
-  Abgrenzung des gemeindlichen Einzelhandelskonzeptes
-  Gemeinbedarf
-  Schulstandort, Kitas, JUZ mit Ackerdemie
-  Sportanlagen
-  Kirchen
-  innerörtliche Grünflächen, aktive Nutzung
-  Waldflächen



Alternativenprüfung
zum Bebauungsplan Nr. 56
der Gemeinde Büchen

Kreis Herzogtum Lauenburg

<p>Verfahrensstand nach BauGB</p> <p> §3(1) §4(1) §4(2) §3(2) §4a(3) §10 </p>	 <p style="font-size: 8px;"> 23943 Bad Oldesloe Pagenberg 4 Tel.: 0 45 31 / 67 07 - 0 Fax: 0 45 31 / 67 07 - 79 E-mail: oldesloe@gsp-ig.de Internet: www.gsp-ig.de </p>
Stand: 16.05.2022 / Har. P-Nr.: 21 / 1327	