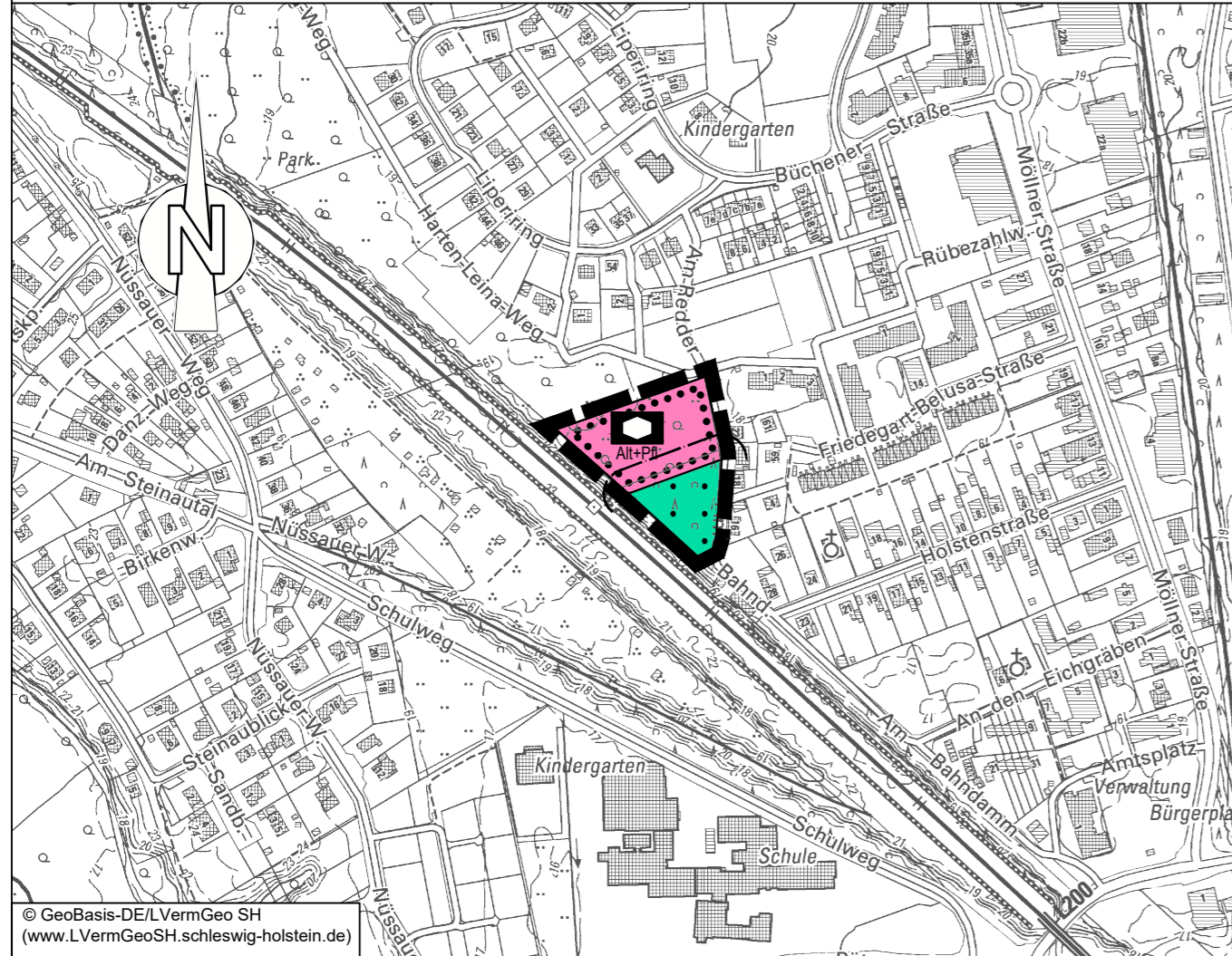


Planzeichnung

M. 1:5000

Es gilt die BauNVO i.d.F. der Bekanntmachung vom 21.11.2017 (BGBl. I S. 3786)



© GeoBasis-DE/LVermGeo SH
(www.LVermGeoSH.schleswig-holstein.de)

Planzeichenerklärung

Planzeichen Erläuterungen

Darstellungen

Einrichtungen und Anlagen zur Versorgung mit Gütern und Dienstleistungen des öffentlichen und privaten Bereichs, Flächen für den Gemeinbedarf, Flächen für Sport und Spielanlagen




Flächen für den Gemeinbedarf



Sozialen Zwecken dienende Gebäude und Einrichtungen

Flächen für die Landwirtschaft und Wald



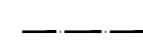
Flächen für den Wald

Sonstige Planzeichen



Grenze des räumlichen Geltungsbereiches der 24. Änderung des Flächennutzungsplanes

Nachrichtliche Übernahmen



Reduzierter Waldabstandstreifen hier: 18 m

Rechtsgrundlagen

§ 5 Abs. 2 Nr. 2a BauGB

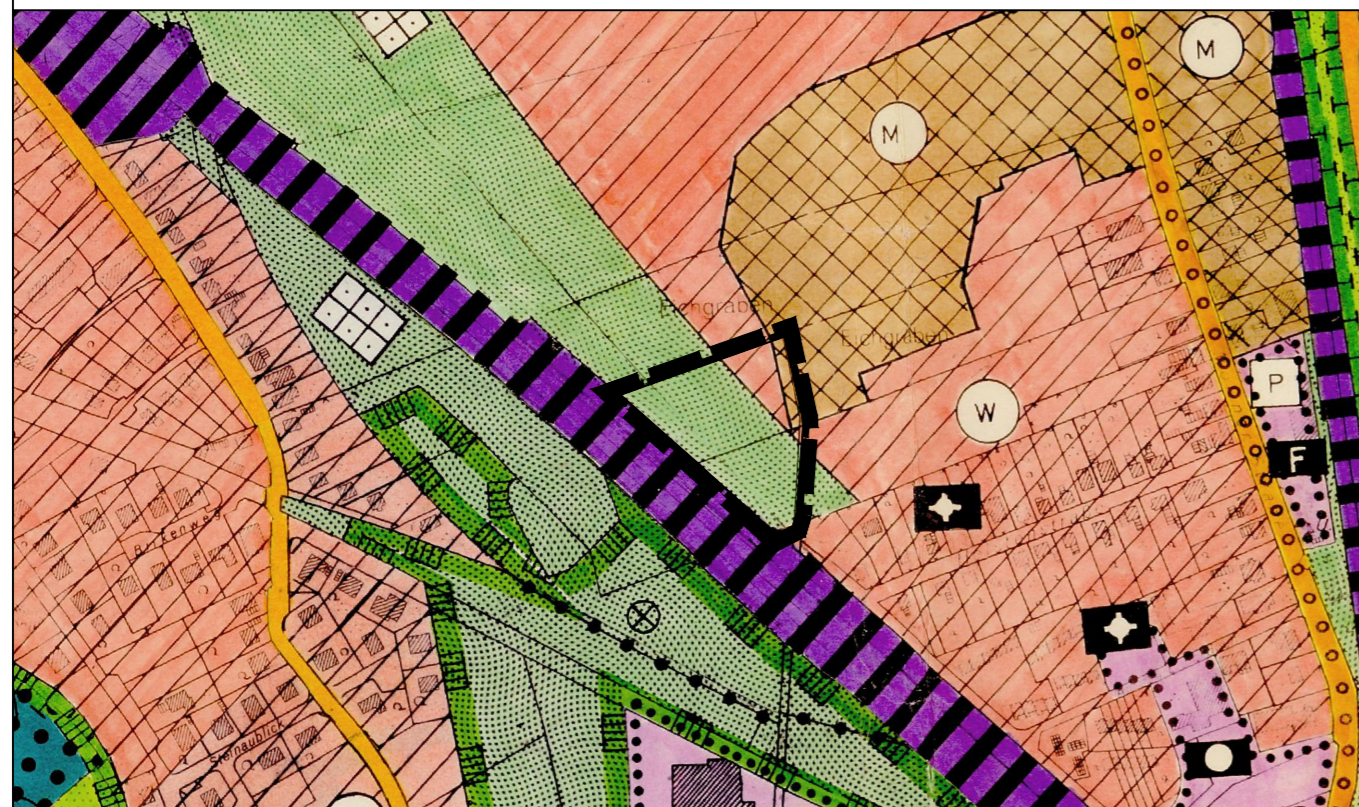
§ 5 Abs. 2 Nr. 9 BauGB

§ 5 Abs. 1 BauGB

§ 9 Abs. 6 BauGB

§ 24 Abs. 2 LWaldG

Darstellung wirksamer Flächennutzungsplan



Auszug aus der Legende des wirksamen Flächennutzungsplanes



Wohnbauflächen

§ 1 Abs. 1 Nr. 1 BauNVO



Gemischte Bauflächen

§ 1 Abs. 1 Nr. 2 BauNVO



Grünflächen
Zweckbestimmung Dauerkleingarten

§ 5 Abs. 2 Nr. 5
und Abs. 4 BauGB

Übersichtskarte

ohne Maßstab

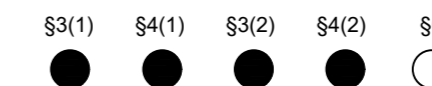


DigitalerAtlasNord © GeoBasis-DE/LVermGeo SH, BKG - 09/2021

Gemeinde Büchen 24. Änderung des Flächennutzungsplanes "Alten- und Pflegeheim Am Bahndamm"

Kreis Herzogtum Lauenburg

Verfahrensstand nach BauGB



GSP

GOSCH & PRIEWE
Ingenieurgesellschaft mbH
Beratende Ingenieure (VBI)

23843 Bad Oldesloe
Paperberg 4
Tel.: 0 45 31 / 67 07 - 0
Fax: 0 45 31 / 67 07 - 79
E-mail: oldesloe@gsp-ig.de
Internet: www.gsp-ig.de

Stand: 06.11.2023 / Sp

P-Nr.: 21 / 1327