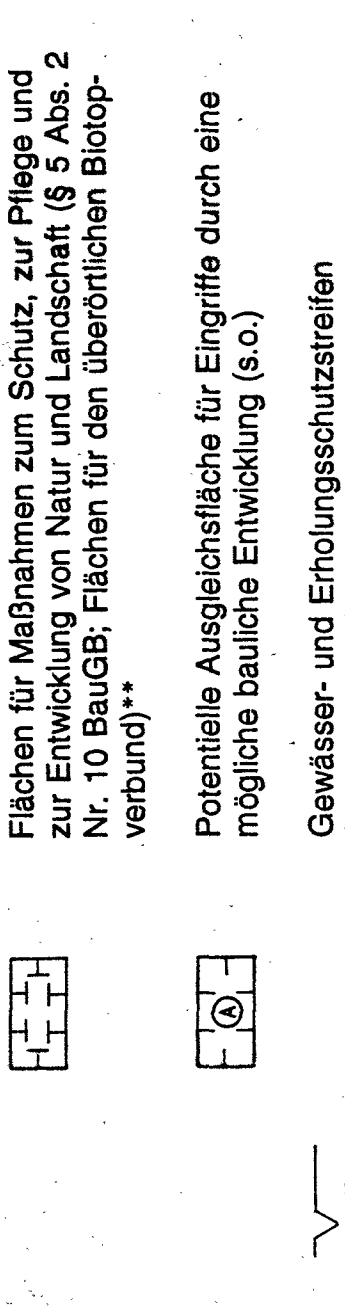
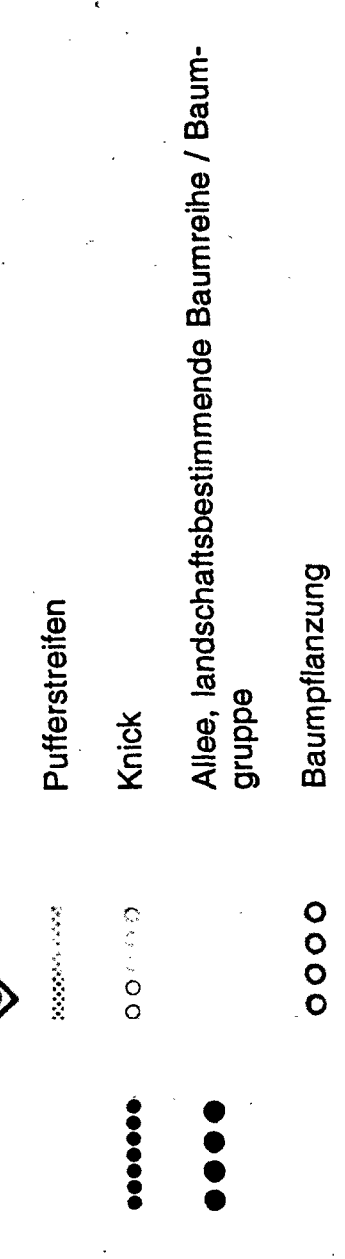


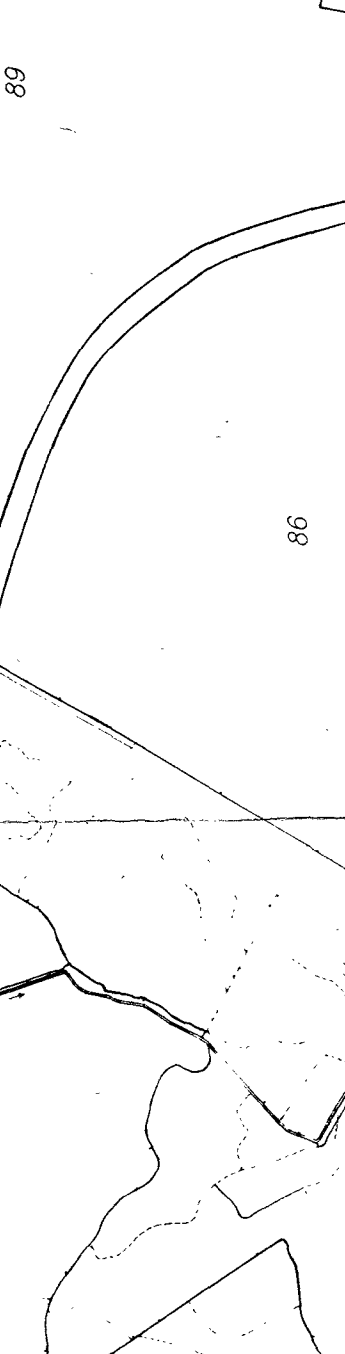
- Schutzgebiete, Schutzobjekte**
- Naturschutzgebiet (§ 17 LNatSchG)
 - Landschaftsschutzgebiet (§ 18 LNatSchG)
 - Naturdenkmal (§ 19 LNatSchG)
 - Geschützter Biotop (§ 15 a Abs. 1 Nr. 1-4 LNatSchG)
 - Geschützter Biotop (§ 15 a Abs. 1 Nr. 10 LNatSchG)
 - Flächen für Maßnahmen zum Schutz, zur Pflege und zur Entwicklung von Natur und Landschaft (§ 6 Abs. 2 Nr. 1-4 LNatSchG)
 - Potentielle Ausgleichsflächen für Eingriffe durch eine regionale bauliche Entwicklung (§ 11 LNatSchG)
 - Gewässer- und Erholungsschutzstreifen (§ 11 LNatSchG)
 - Wasserschongebiet
 - Kulturlandmarken von besonderer Bedeutung (§ 9 Abs. 1 DSchG)
 - Einmaliges Kulturdenkmal (§ 1 Abs. 2 DSchG)
 - Sonstige archaisches Denkmal (§ 1 Abs. 2 DSchG)



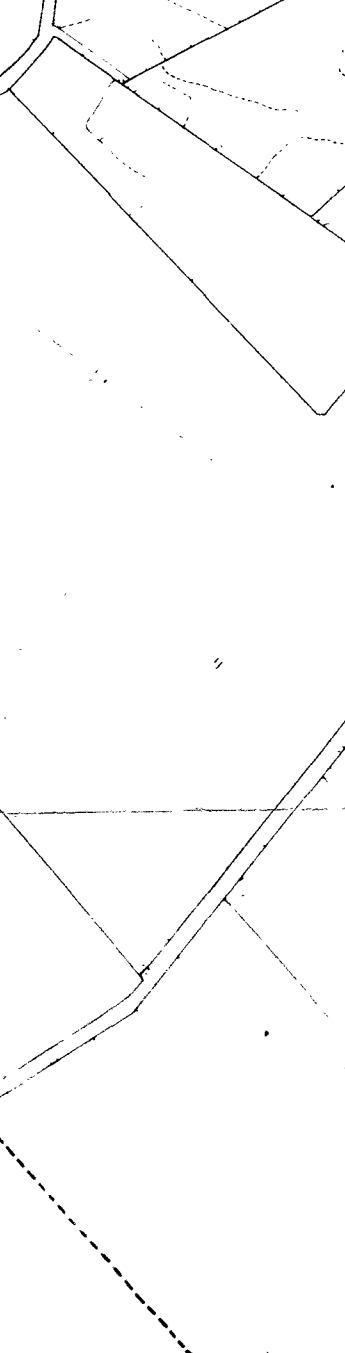
- Grenze des Bearbeitungsgebietes**
- Wald- und Gehölzflächen
 - Laubwald, Gebüsch
 - Feuch- und Nasswald, Feuchgebüsch
 - Nadelwald
 - Nadel-Laubmischwald
 - Umbau von Nadel/Nadelmischwald in Laubwald
 - Pufferstreifen
 - Altes, landschaftsbestimmende Baumreife / Baumgruppe
 - Baumpflanzung
 - Landschaftsbestimmender Einzelbaum
 - Umgeländertes Gehölzpflanzung



- Oberflächengewässer**
- Fließgewässer, offen
 - Bachabschnitt, naturnah
 - Graben
 - Fließgewässer, verrohrt
 - Öffnung verrohrt Fließgewässer
 - Rücknahme der Unterhaltungsmensalität
 - Verzicht auf Gewässerunterhaltung
 - Uferlandstreifen
 - Tümpel, Teich
 - Extensivierung der fischereilichen Nutzung
 - Herausnahme der Technnutzung
 - Pufferstreifen



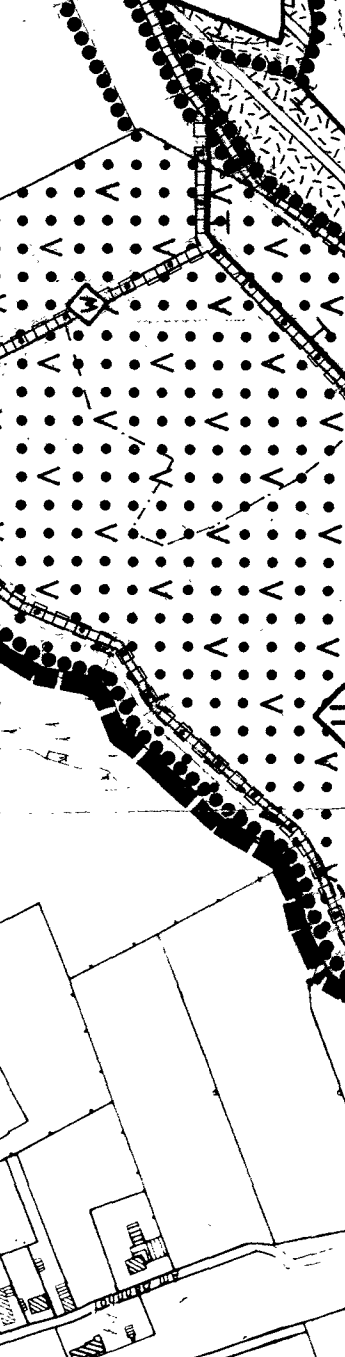
- Brachflächen / Sukzessionsflächen**
- Simple, Moore / Brache leichter Standorte
 - Ruderalflur / Brache mittlerer Standorte
 - Sukzessionsfläche



- Landwirtschaftsflächen**
- Feuchgrünland
 - Grünland
 - Acker
 - Obstweide
 - Extensiv zu nutzende Landwirtschaftsfläche



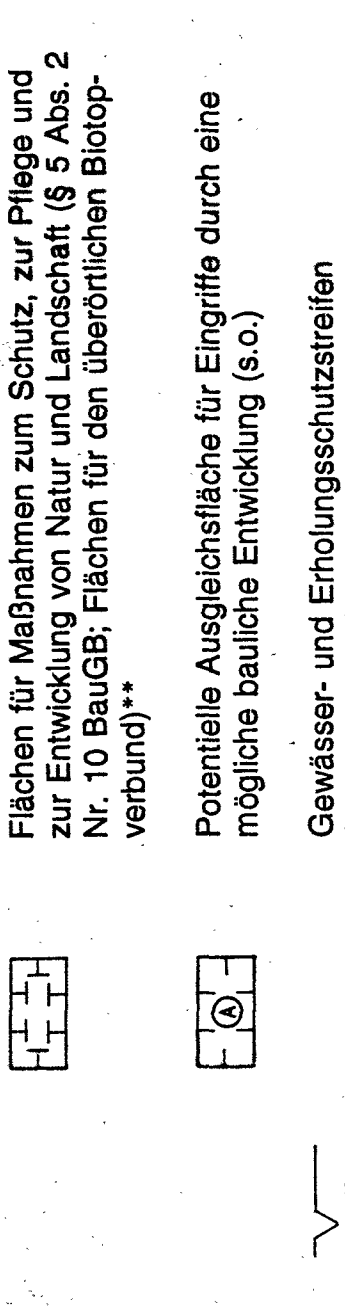
- Grünflächen / Freizeleinrichtungen**
- Parkanlage, privat
 - Sportplatz
 - Tennisplatz
 - Spieleplatz
 - Wanderweg / Radweg/Weg auf Wirtschaftsweg
 - Radweg/Weg auf ehem. Bahntrasse



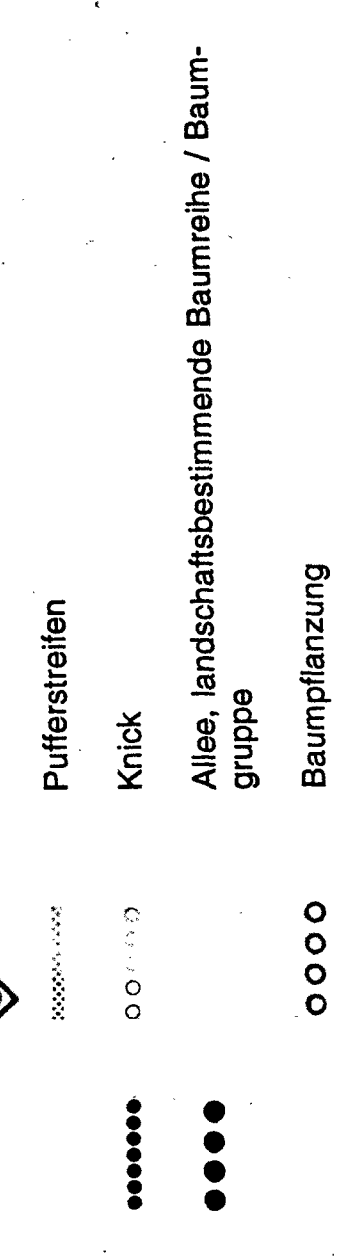
- Siedlungsflächen**
- Dorfliche Siedlungsstruktur
 - Wohnbebauung
 - Bebauung im Außenbereich
 - Einrichtungen für den Gemeinbedarf
 - Schule
 - Feuerwehr



- Verkehrsflächen**
- Straße
 - Wirtschaftsweg



- Ver- und Entsorgung**
- Freileitung



Anmerkung

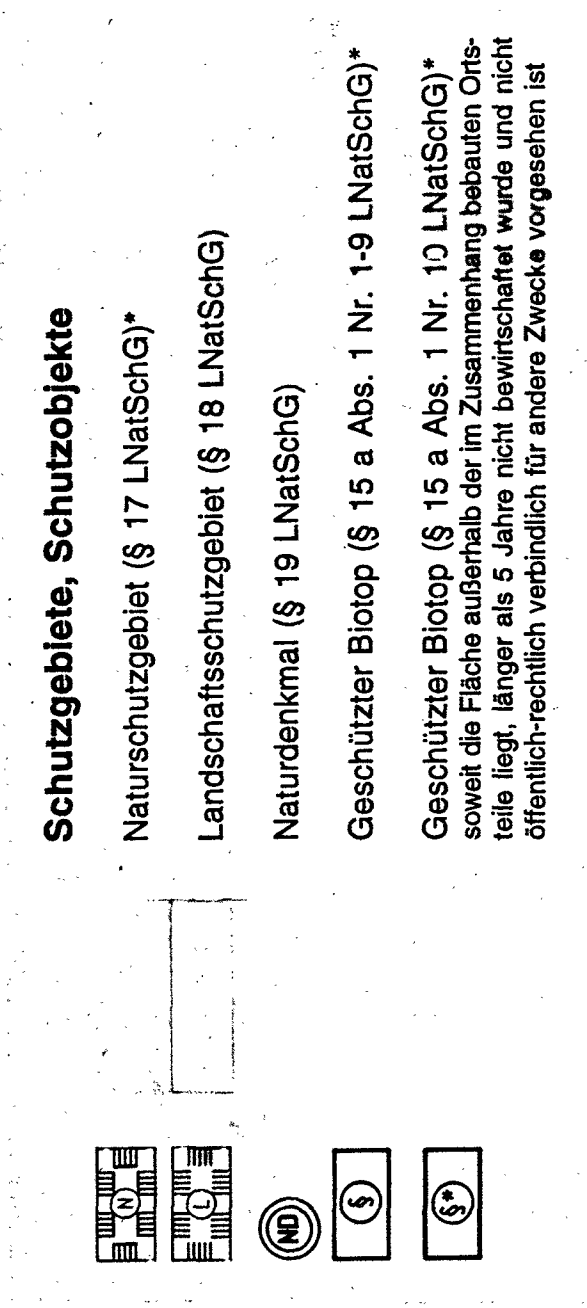
Die nicht in den Flächennutzungsplan zu übernehmen und somit sich der Planungshoheit der Gemeinde entziehenden Schutzobjekte sind im Abwägungsprozess einbezogen und - in Abhängigkeit von der jeweiligen Beschäftigung - im Rahmen der Möglichkeiten und Zuständigkeiten der Gemeinde umgesetzt, um so dem Auftrag zur Verwirklichung der Ziele von Naturschutz und Landschaftspflege im Gemeindegebiet gerecht zu werden.

Da die im Landschaftsplan dargestellten Ziele überwiegend Privatflächen betreffen, wird die Gemeinde durch Information und Aufklärung über diese Ziele sowie die hierzu erforderlichen Maßnahmen und vorhandenen Möglichkeiten zur Umsetzung des Landschaftsplans beitragen.

Alle Maßnahmen, die private Grundstücke betreffen, sollen in Übereinstimmung mit der derzeitigen Gesetzeslage nur mit dem ausdrücklichen Einverständnis des Grundeigentümers / der Grundeigentümerin realisiert werden.

Die Beschäftigung zum Landschaftsplan der Gemeinde Grönwohld beruht auf den den gültigen Vorschriften und gesetzlichen Vorgaben. Bei Änderungen dieser Entscheidungsabets erklärt die Gemeinde die berechneten Inhalte des Landschaftsplans als unzulässig und wird in Wahrnehmung ihrer Planungshoheit in einer erneuten Erörterung, Abwägung und Beschäftigung ihren Landschaftsplan fortzuschreiben.

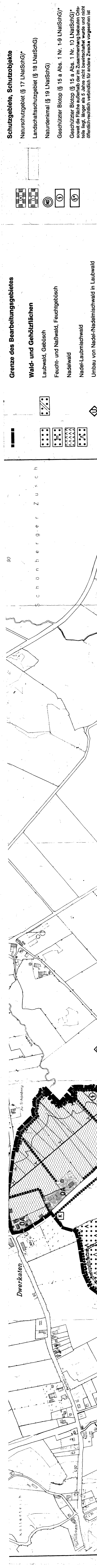
Nr.	Bezeichnung	Übersicht	Datum
1.	Flächennutzungsplan, Bereich BA 01		27.03.1998
2.	aktuelle Flächennutzungsplan, Bereich BA 01		28.03.1998
3.	aktuelle Flächennutzungsplan, Bereich BA 01		28.03.1998



Gemeinde Grönwohld
 11.05.2000
 Landschaftsplan
 4

Entwickler (gem. Beschlussfassung der Gemeinde)
 Hens - Rainer Bleibold
 Dipl.-Ing., Garten- und Landschaftsarchitekt BDLA
 22777 Hildesheim, Wollweberstr. 19, Tel. 051 360 93 29, Fax 051 360 93 20

04.12.1998
 M. H. Weierhacht



Schönberger Zersch
 80
 81
 82
 83
 84
 85
 86
 87
 88
 89
 90
 91
 92
 93
 94
 95
 96
 97
 98
 99
 100